

有効活用を検討している庁舎等の 空きスペースの情報

岩手県

「有効活用を検討している庁舎等の空きスペースの情報」をご覧くださいにあたって

Ⅰ 概要

国の庁舎等における空きスペースを有効活用するため、空きスペースの情報を公表するとともに、活用要望等の受付を行っております。

こちらに掲載されている空きスペースに関して、活用要望やお問い合わせがある場合は、注意事項等をご確認の上、Webページ記載のお問い合わせ先までご連絡ください。

メールでのお問い合わせの場合は、以下の事項を記載の上、Webページのリンクよりご連絡ください。

【財産名称】【検討箇所番号】【使用用途】 ※未定の場合はその旨をご記載ください。

Ⅰ 注意事項

- 使用許可(国が事業者等に対して、庁舎等の敷地または建物の一部において、使用又は収益を許可する制度)による活用を検討しております。
- 使用許可に際して、その面積や範囲、期間等の条件を調整の上、原則公募によって使用許可を行うこととなります。
- 使用に際して、使用料をお支払いいただく必要がございます。使用料の金額は立地のほか、使用用途や面積等により変動いたします。
- 外部に開放されたスペースを除き、原則、開庁時間以外は一般の方の立入が制限されます。ご了承の上、ご検討いただけますと幸いです。
- 掲載の情報は、2024年7月時点のものです。現在の状況とは異なる場合がございますので、ご了承ください。
- 掲載の位置図及び図示された区画は、あくまで空きスペースの位置を示すもので、実際とは異なる場合がございます。予めご了承ください。
- 掲載の徒歩分数、寸法、面積等は、おおよその目安となる数値です。実際とは異なる場合がございますので、予めご了承ください。

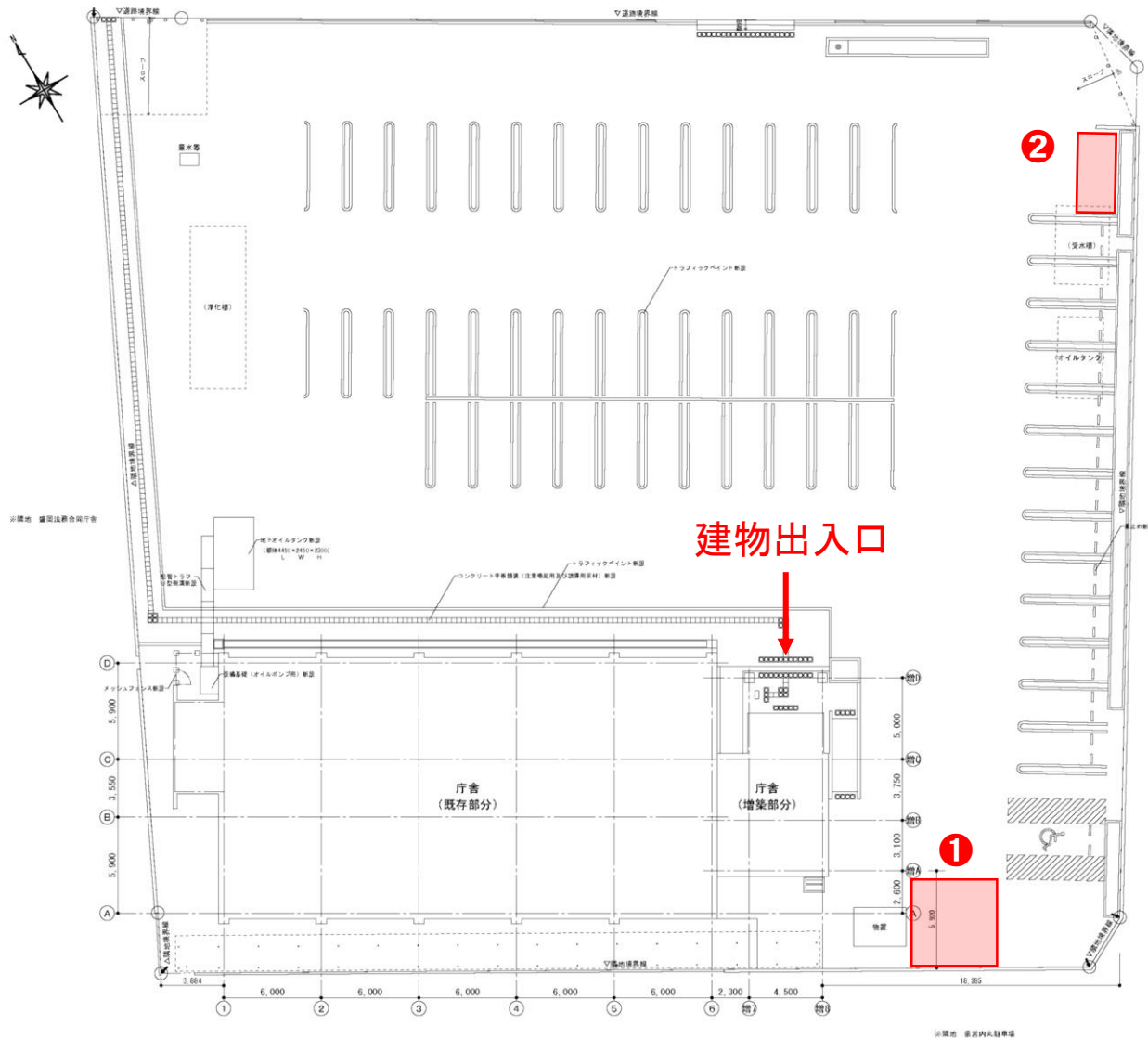
所在地	岩手県盛岡市内丸7-25
交通	JR東北本線「盛岡」駅徒歩約21分
土地	用途地域:商業地域
	建蔽率:15%
	容積率:78%
	地積:3,581㎡
建物	建築面積:572㎡
	延床面積:2,812㎡
駐車場	30台程度
所管	東北財務局
開庁時間	8:30-17:15(月曜日から金曜日)(土日祝日等除く)



備考


●航空写真は2008年当時のものであり、庁舎の現況とは異なる。

検討箇所 位置図

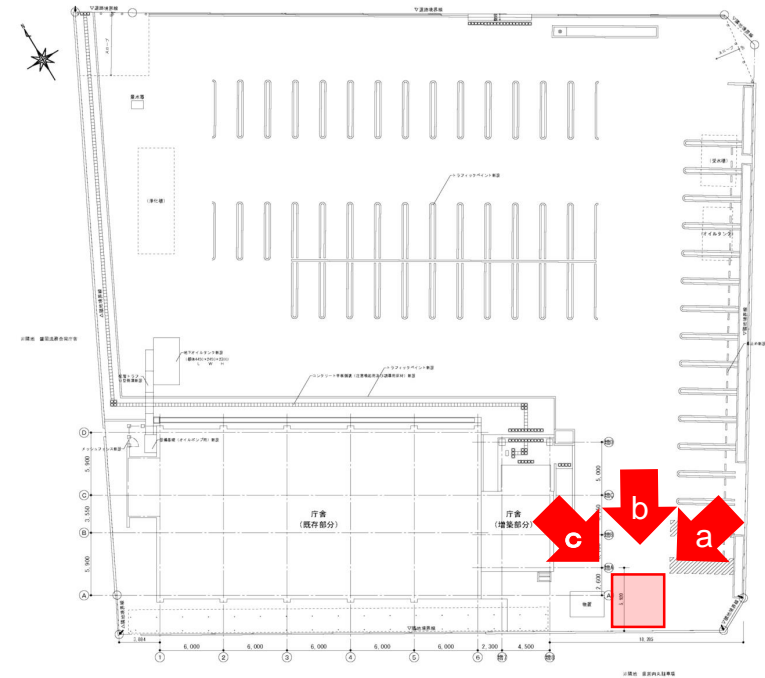


※隣地 盛岡内丸駐車場

現況写真




写真撮影位置図

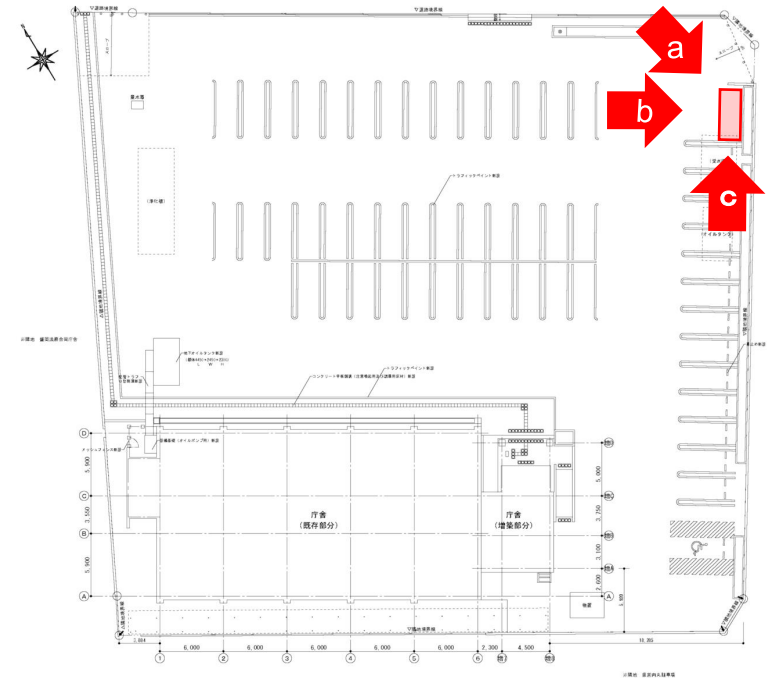


- 約25.0m²の敷地
- 建物出入口付近の敷地のため、視認性が高い
- 隣接する物置の搬出入に支障がないよう留意が必要

現況写真





写真撮影位置図

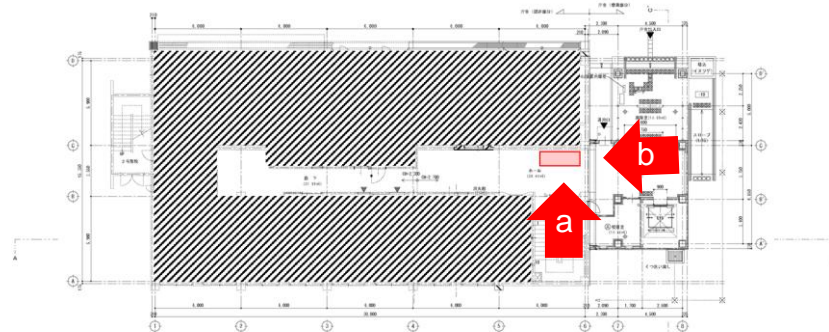


- 約9.2㎡の敷地
- 駐車場出入口付近の敷地のため、視認性が高い

現況写真



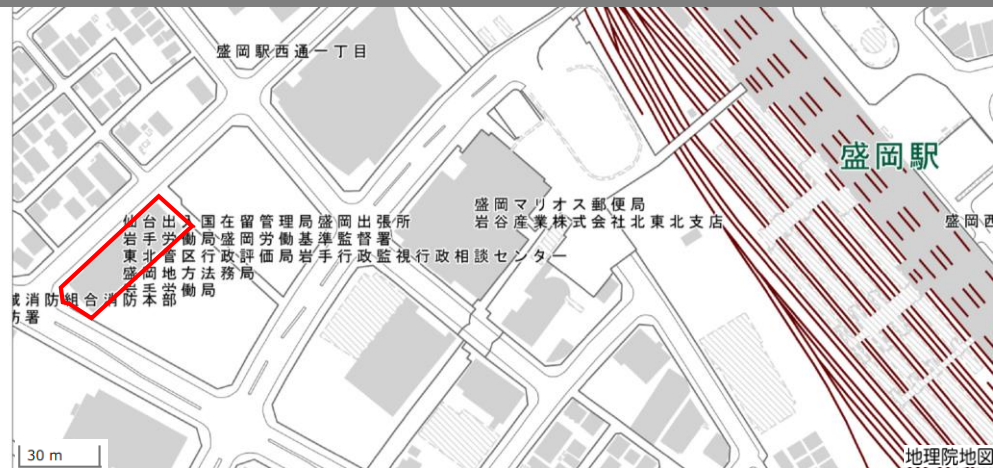
写真撮影位置図



- 約3.0㎡の床
- 付近に電源コンセントが設置されており、利用にあたっては管理者との調整が必要
- 壁面に掲示板があり、視認性や掲示物の貼替に支障がないよう留意が必要

所在地	岩手県盛岡市盛岡駅西通1-9-15
交通	JR東北本線「盛岡」駅徒歩約9分
土地	用途地域:商業地域
	建蔽率:79%
	容積率:447%
建物	地積:2,508㎡
	建築面積:2,003㎡ 延床面積:11,217㎡
駐車場	50台程度
所管	盛岡地方法務局
開庁時間	8:30-17:15(月曜日から金曜日)(土日祝日等除く)

位置図



航空写真



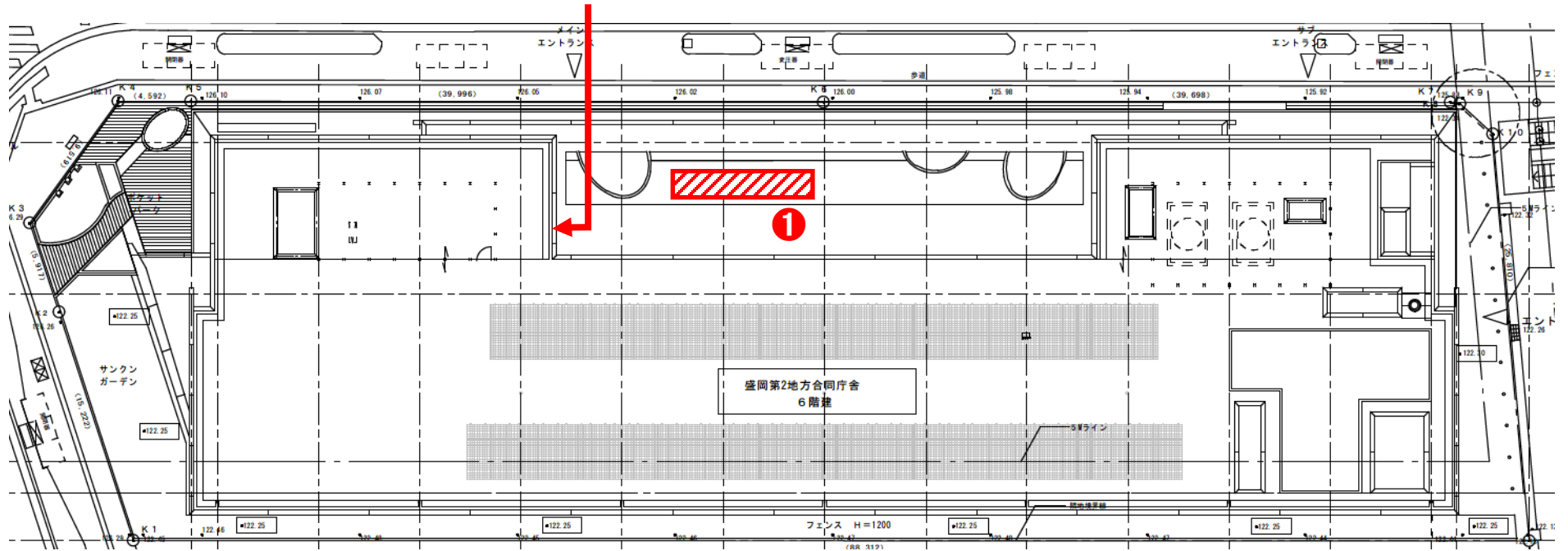
外観写真



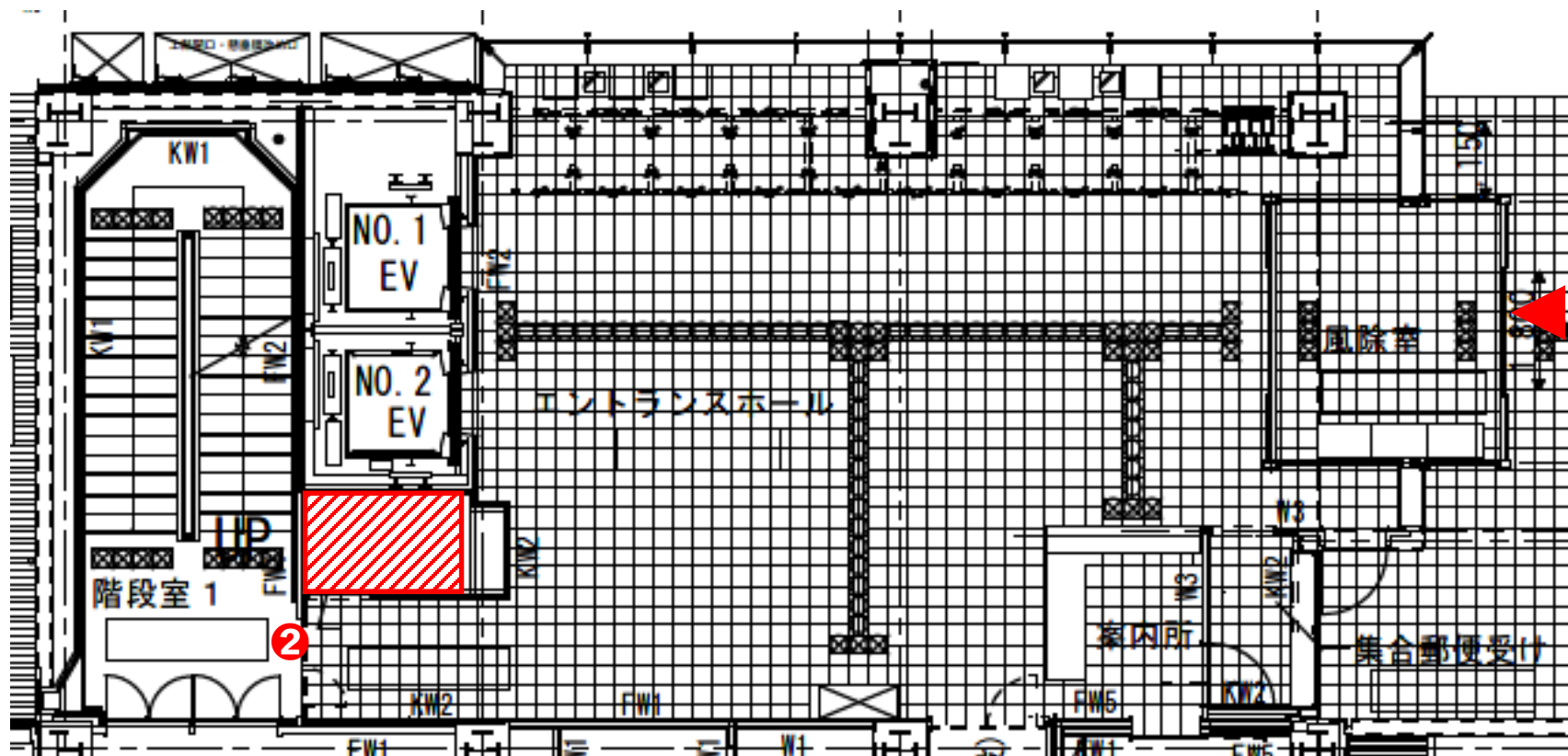
備考

検討箇所 位置図

建物出入口



検討箇所 位置図

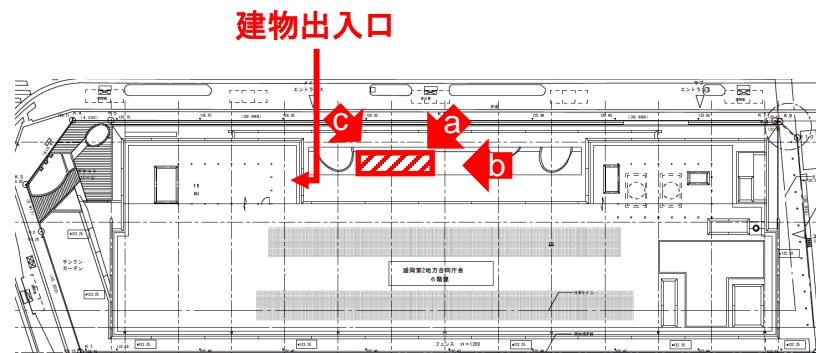


建物出入口

現況写真



写真撮影位置図

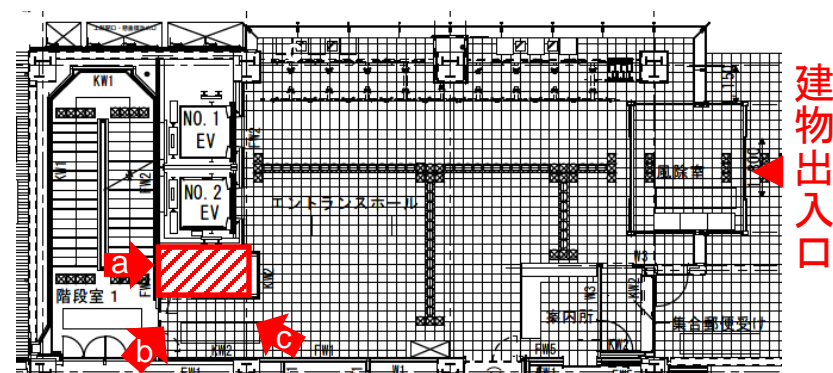


- 約8.1㎡の敷地
- 建物出入口付近の敷地のため、視認性が高い
- 来庁者用駐車場及び駐輪場に隣接するため、導線に留意が必要

現況写真



写真撮影位置図



- 約3.3²の床
- 間口約1.9m、高さ約2.1m
- 付近に電源コンセントが設置されており、利用にあたっては管理者との調整が必要
- 現況写真a中、仕切り板直下の開口扉を塞がないよう留意が必要