

# 有効活用を検討している庁舎等の 空きスペースの情報

---

高知よさこい咲都合同庁舎（高知県高知市）

# 「有効活用を検討している庁舎等の空きスペースの情報」をご覧くださいにあたって

## ■概要

国の庁舎等における空きスペースを有効活用するため、空きスペースの情報を公表するとともに、活用要望等の受付を行っております。

こちらに掲載されている空きスペースに関して、活用要望やお問い合わせがある場合は、注意事項等をご確認の上、Webページ記載のお問い合わせ先までご連絡ください。

お問い合わせの場合は、以下の事項をご確認ください。

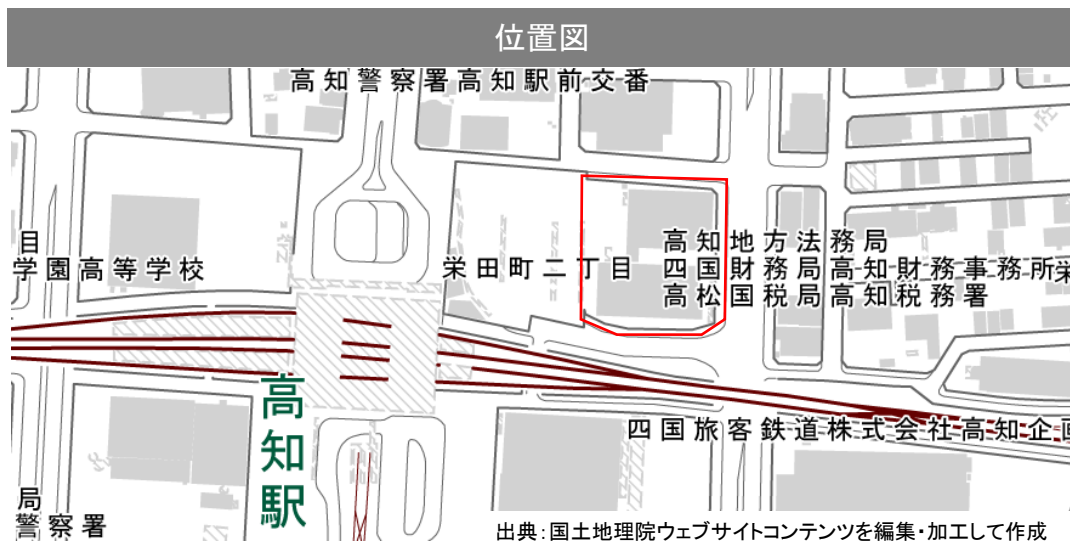
【財産名称】【検討箇所番号】【使用用途】

※未定の場合はその旨をご確認ください。

## ■注意事項

- 使用許可(国が事業者等に対して、庁舎等の敷地または建物の一部において、使用又は収益を許可する制度)による活用を検討しております。
- 使用許可に際して、その面積や範囲、期間等の条件を調整の上、原則公募によって使用許可を行うこととなります。
- 使用に際して、使用料をお支払いいただく必要がございます。使用料の金額は立地のほか、使用用途や面積等により変動いたします。
- 外部に開放されたスペースを除き、原則、開庁時間以外は一般の方の立入が制限されます。ご了承の上、ご検討いただけますと幸いです。
- 掲載の情報は、2024年6月時点のものです。現在の状況とは異なる場合がございますので、ご了承ください。
- 掲載の位置図及び図示された区画は、あくまで空きスペースの位置を示すもので、実際とは異なる場合がございます。予めご了承ください。
- 掲載の徒歩分数、寸法、面積等は、おおよその目安となる数値です。実際とは異なる場合がございますので、予めご了承ください。

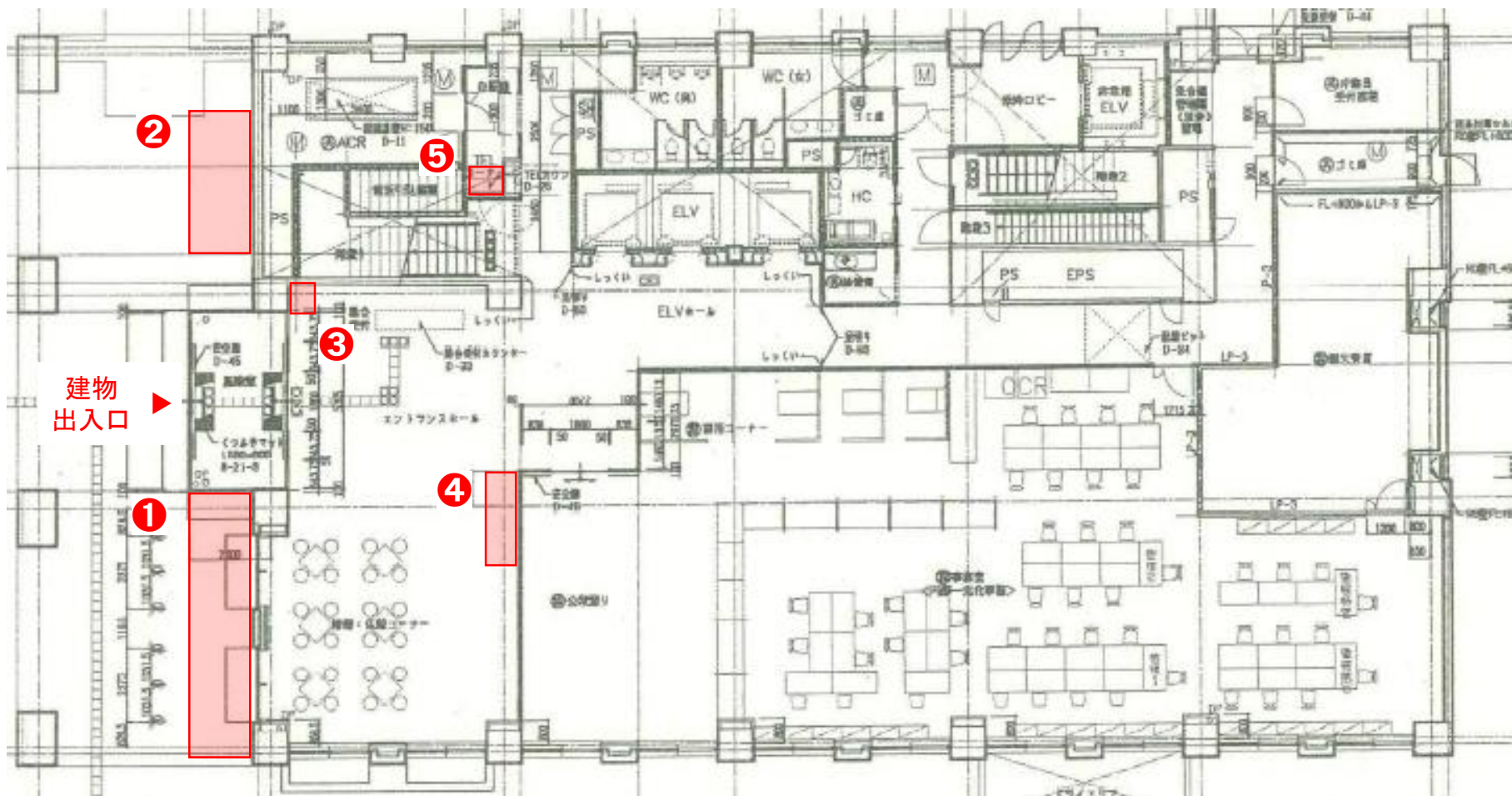
所在地	高知県高知市栄田町2-2-10
交通	JR土讃線「高知駅」 徒歩約3分
土地	用途地域:商業地域
	建蔽率:57%
	容積率:381%
建物	地積:3,139㎡
	建築面積:1,794㎡ 延床面積:11,953㎡
駐車場	50台程度
所管	四国財務局
開庁時間	8:30-17:15(土、日、祝日、年末年始等除く)



備考

特になし。

検討箇所 位置図



敷地  
出入口

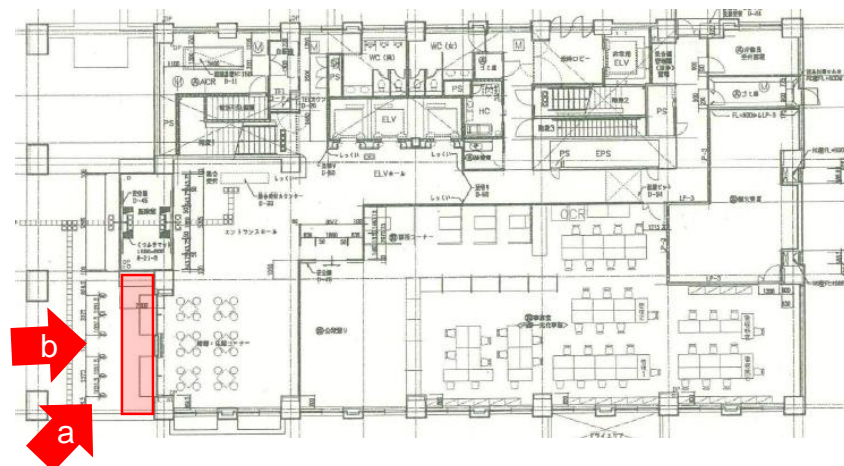
建物  
出入口

敷地  
出入口

現況写真




写真撮影位置図

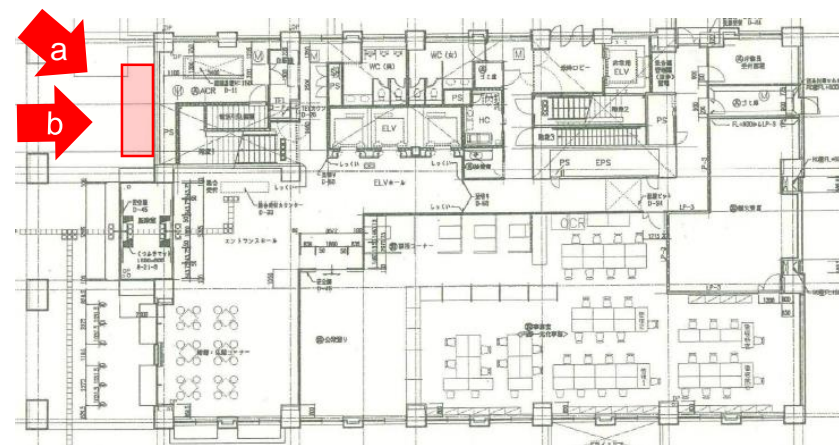


- 約16㎡の床
- 視認性が高い正面出入口付近の敷地
- 使用可能期間は毎年4～12月のみ
- 電源コンセントについては、その利用の可否、利用条件について管理者との調整が必要

現況写真



写真撮影位置図

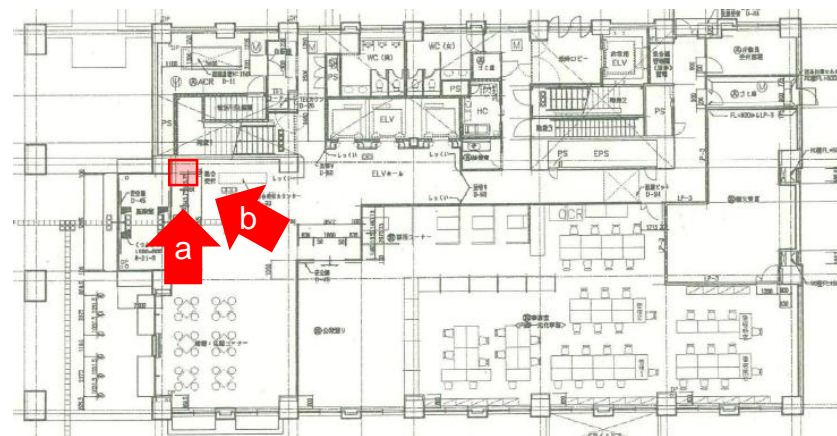


- 約11m<sup>2</sup>の床
- 視認性が高い正面出入口付近の敷地
- 使用可能期間は毎年4～12月のみ
- 使用あたりは庁舎名等の案内が隠れないよう留意が必要
- 電源コンセントについては、その利用の可否、利用条件について管理者との調整が必要

現況写真



写真撮影位置図

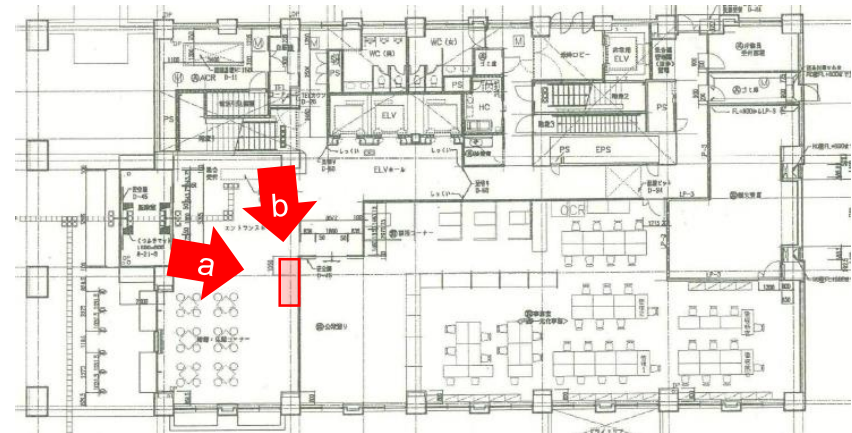


- 約1.3m<sup>2</sup>の床
- 建物出入口付近のため、視認性が高い

現況写真



写真撮影位置図




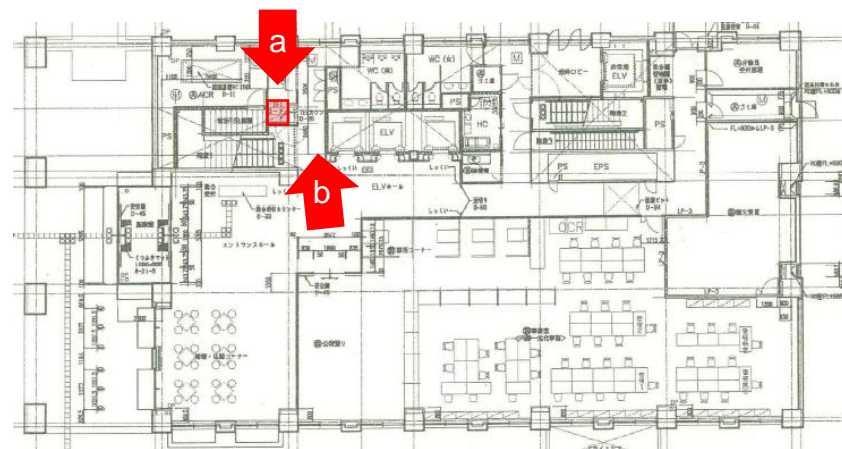
- 約1.0㎡の床
- 建物出入口正面に位置しており、視認性が高い



現況写真



写真撮影位置図



- 約1.4m<sup>2</sup>の床(台上約0.5m<sup>2</sup>)
- 既設の自動販売機の正面に位置している
- 電源コンセントについては、その利用の可否、利用条件について管理者との調整が必要