

有効活用を検討している庁舎等の 空きスペースの情報

大分県

「有効活用を検討している庁舎等の空きスペースの情報」をご覧くださいにあたって

I 概要

国の庁舎等における空きスペースを有効活用するため、空きスペースの情報を公表するとともに、活用要望等の受付を行っております。

こちらに掲載されている空きスペースに関して、活用要望やお問い合わせがある場合は、注意事項等をご確認の上、Webページ記載のお問い合わせ先までご連絡ください。

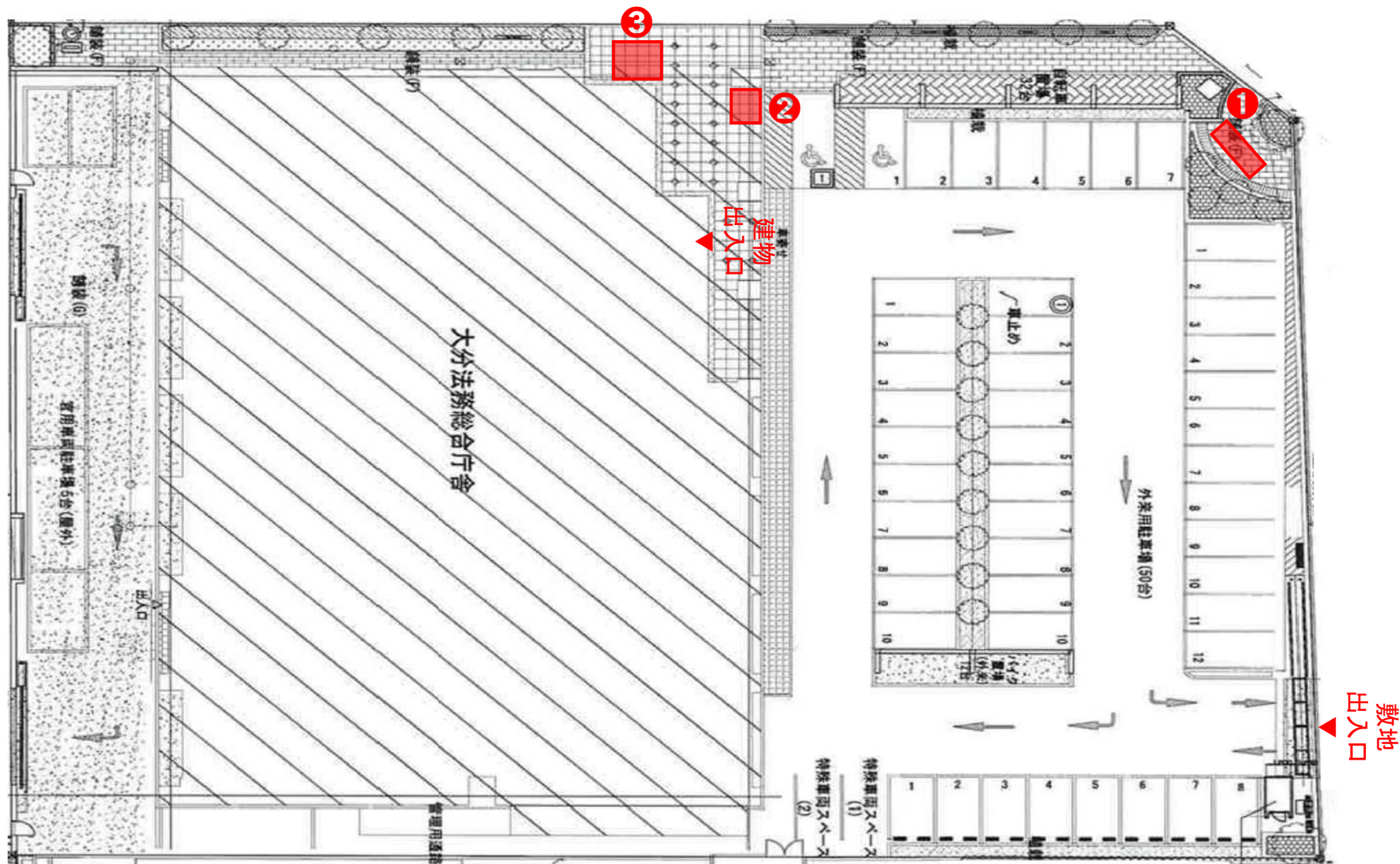
メールでのお問い合わせの場合は、以下の事項を記載の上、Webページのリンクよりご連絡ください。

【財産名称】【検討箇所番号】【使用用途】 ※未定の場合はその旨をご記載ください。

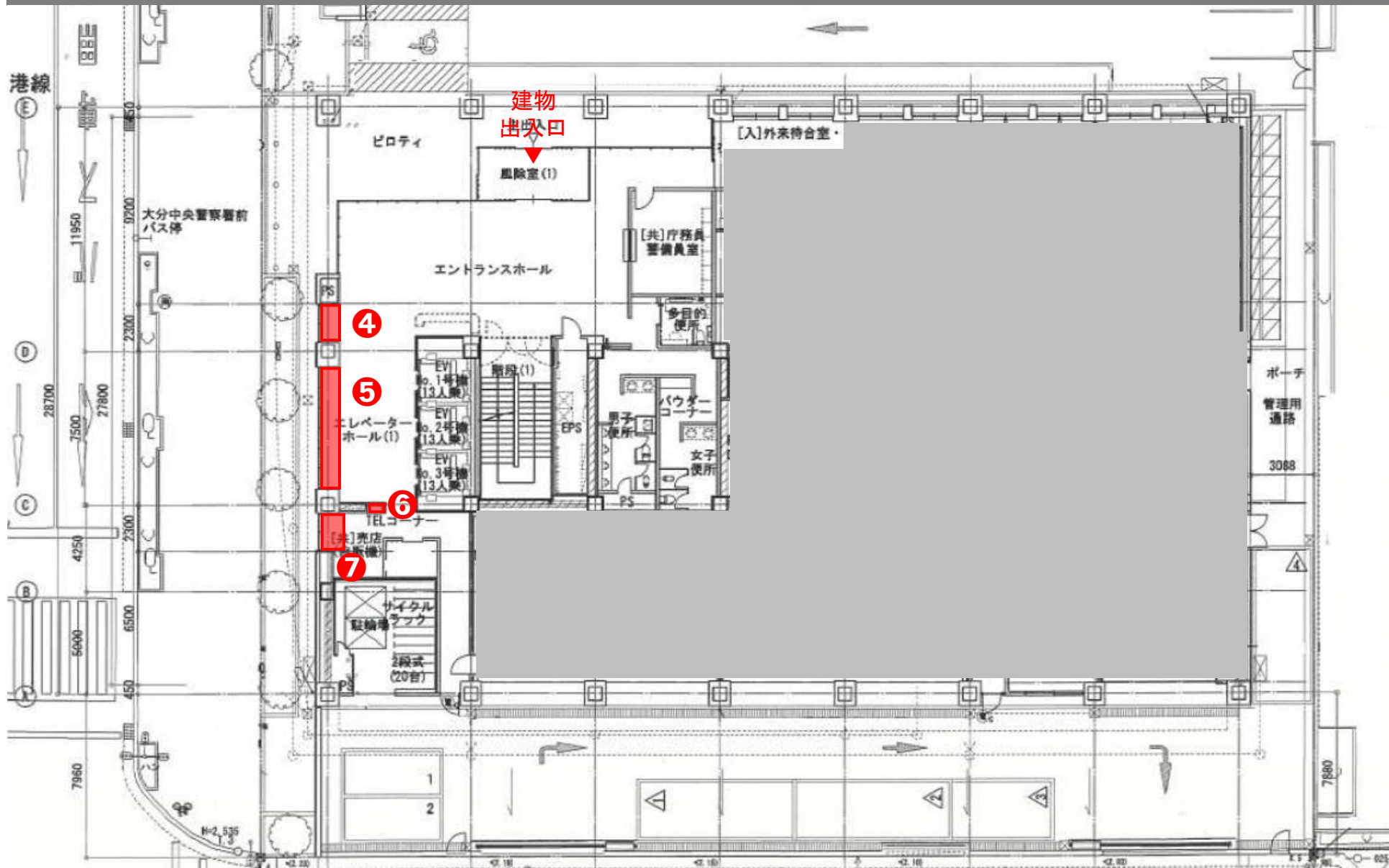
I 注意事項

- 使用許可(国が事業者等に対して、庁舎等の敷地または建物の一部において、使用又は収益を許可する制度)による活用を検討しております。
- 使用許可に際して、その面積や範囲、期間等の条件を調整の上、原則公募によって使用許可を行うこととなります。
- 使用に際して、使用料をお支払いいただく必要がございます。使用料の金額は立地のほか、使用用途や面積等により変動いたします。
- 外部に開放されたスペースを除き、原則、開庁時間以外は一般の方の立入が制限されます。ご了承の上、ご検討いただけますと幸いです。
- 掲載の情報は、2025年1月時点のものです。現在の状況とは異なる場合がございますので、ご了承ください。
- 掲載の位置図及び図示された区画は、あくまで空きスペースの位置を示すもので、実際とは異なる場合がございます。予めご了承ください。
- 掲載の徒歩分数、寸法、面積等は、おおよその目安となる数値です。実際とは異なる場合がございますので、予めご了承ください。

検討箇所 位置図



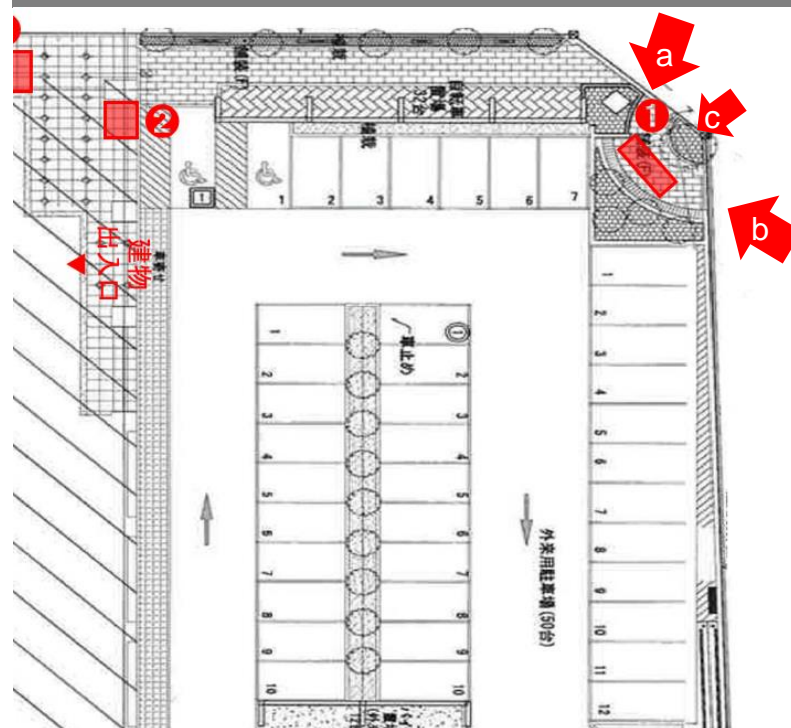
検討箇所 位置図



現況写真

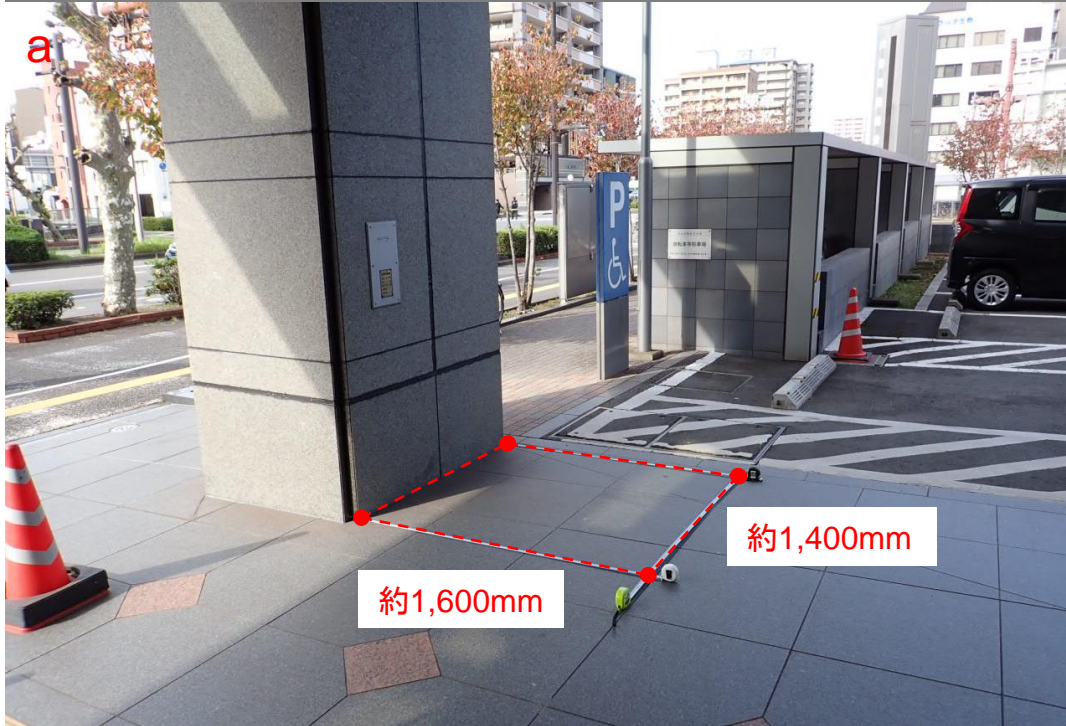


写真撮影位置図


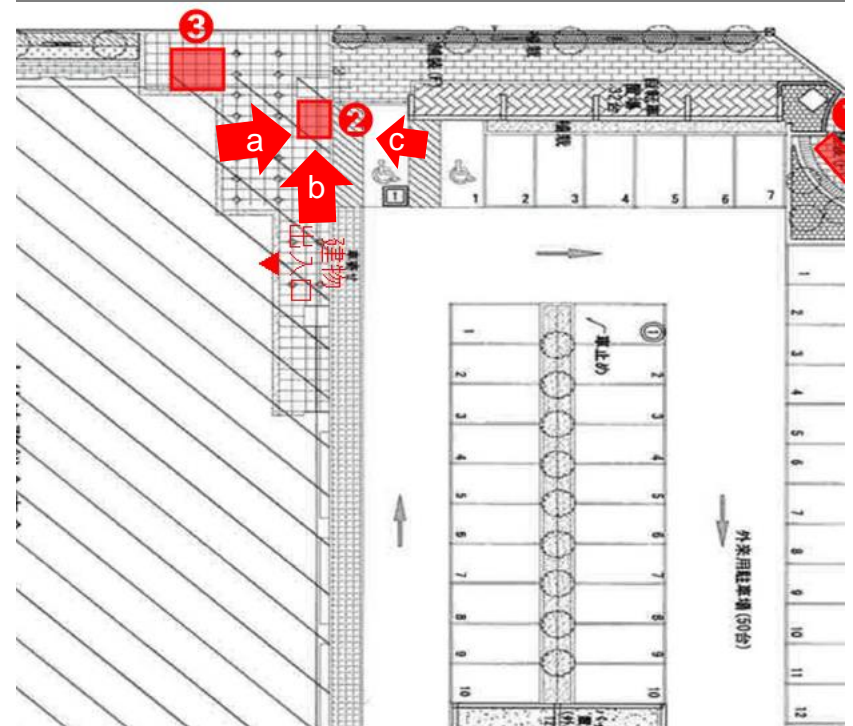


- 約2.8㎡の敷地
- 視認性が高い外構部(看板横)
- 使用許可範囲等は、調整の上決定
- 既存の看板等の視認性の確保及び通行の妨げにならないよう留意すること

現況写真




写真撮影位置図




- 約2.2㎡の敷地
- 視認性が高い駐車場付近
- 使用許可範囲等は、調整の上決定
- 通行の妨げにならないよう留意すること

現況写真




写真撮影位置図



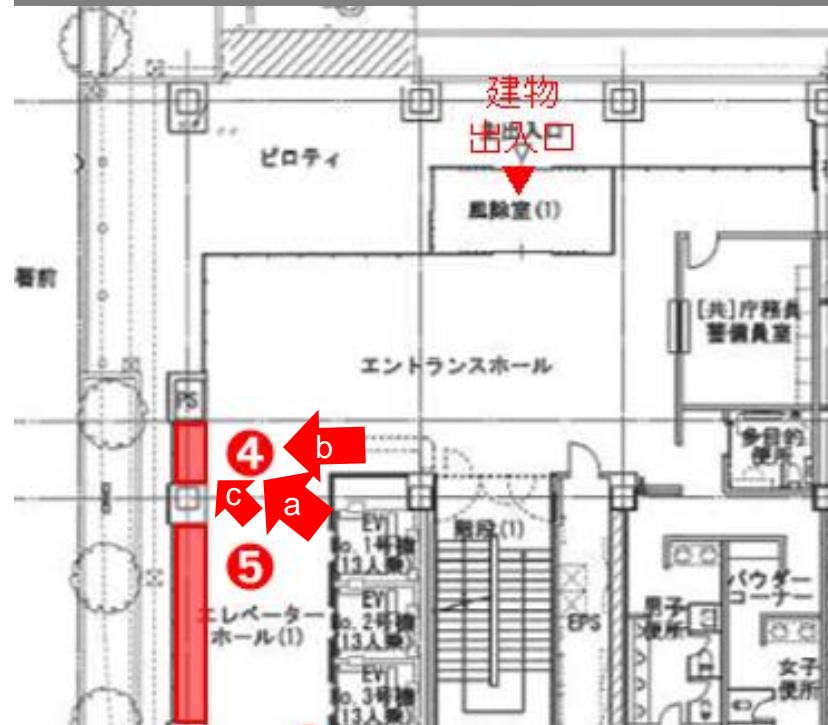


- 約4.1㎡の敷地
- 視認性が高い出入口付近
- 使用許可範囲等は、調整の上決定
- 通行の妨げにならないよう留意すること

現況写真




写真撮影位置図

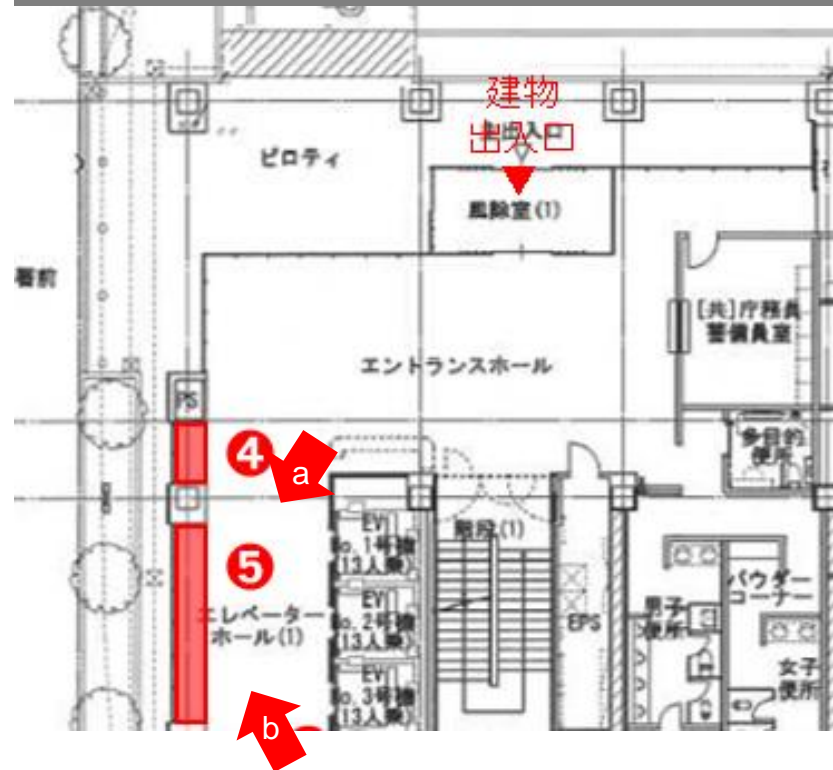


- EVホール前の約1.5㎡の床
- 使用許可範囲等は、調整の上決定
- 付近に電源コンセント(写真c)が設置されており、利用にあたっては管理者との調整が必要



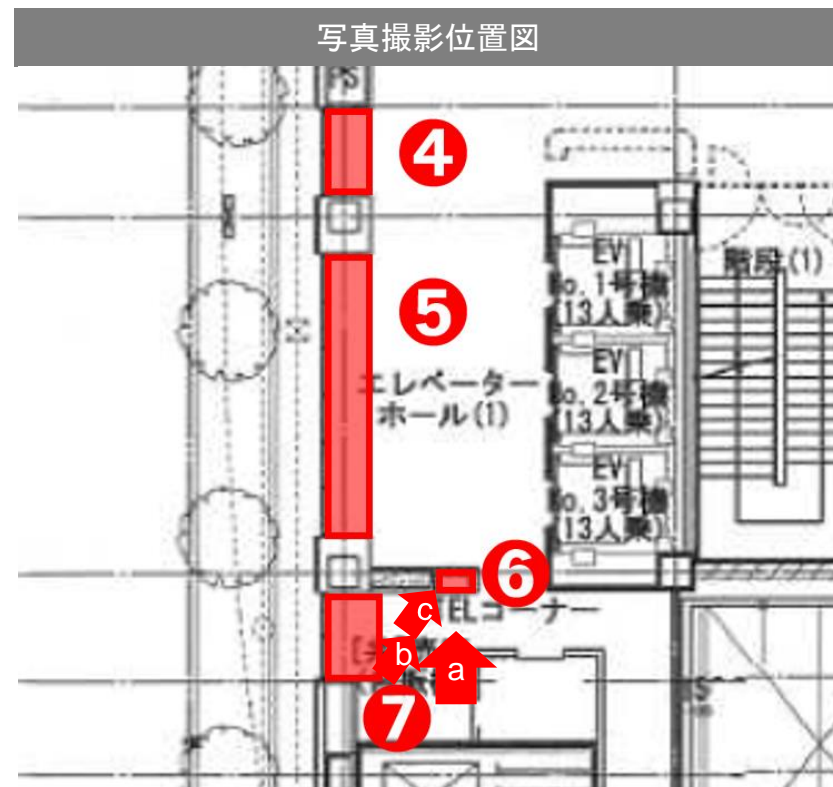
現況写真



写真撮影位置図



- EVホール前の約5.3²の床
- 使用許可範囲等は、調整の上決定

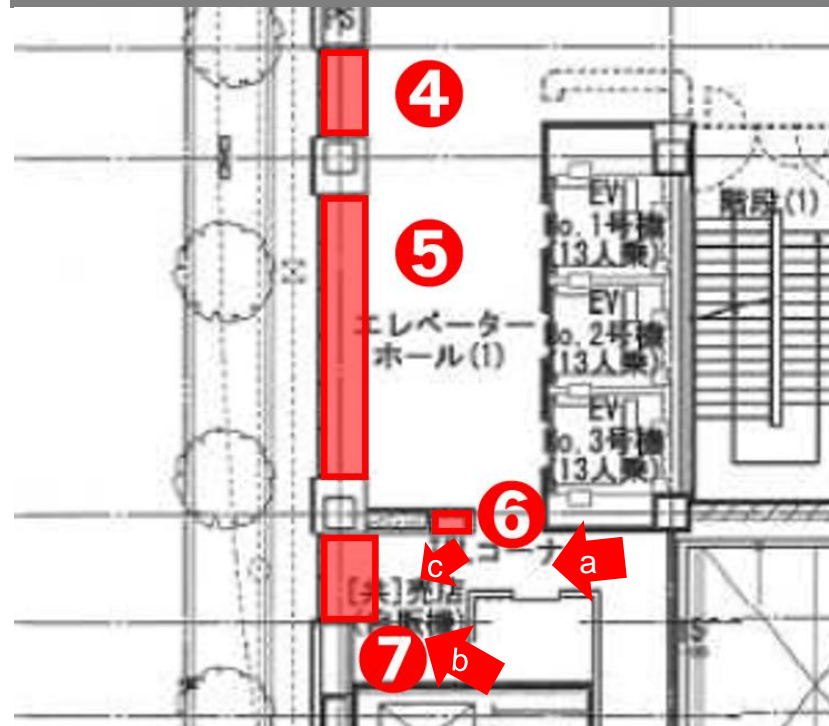


- 自動販売機コーナーの公衆電話を想定した約0.3㎡の床
- 使用許可範囲等は、調整の上決定
- 付近に電源コンセント(写真c)が設置されており、利用にあたっては管理者との調整が必要

現況写真



写真撮影位置図



- 自動販売機コーナーの約1.9㎡の床
- 使用許可範囲等は、調整の上決定
- 付近に電源コンセント(写真c)が設置されており、利用にあたっては管理者との調整が必要