

# 有効活用を検討している庁舎等の 空きスペースの情報

---

京都府

# 「有効活用を検討している庁舎等の空きスペースの情報」をご覧くださいにあたって

## Ⅰ 概要

国の庁舎等における空きスペースを有効活用するため、空きスペースの情報を公表するとともに、活用要望等の受付を行っております。

こちらに掲載されている空きスペースに関して、活用要望やお問い合わせがある場合は、注意事項等をご確認の上、Webページ記載のお問い合わせ先までご連絡ください。

メールでのお問い合わせの場合は、以下の事項を記載の上、Webページのリンクよりご連絡ください。

【財産名称】【検討箇所番号】【使用用途】 ※未定の場合はその旨をご記載ください。

## Ⅰ 注意事項

- 使用許可(国が事業者等に対して、庁舎等の敷地または建物の一部において、使用又は収益を許可する制度)による活用を検討しております。
- 使用許可に際して、その面積や範囲、期間等の条件を調整の上、原則公募によって使用許可を行うこととなります。
- 使用に際して、使用料をお支払いいただく必要がございます。使用料の金額は立地のほか、使用用途や面積等により変動いたします。
- 外部に開放されたスペースを除き、原則、開庁時間以外は一般の方の立入が制限されます。ご了承の上、ご検討いただけますと幸いです。
- 掲載の情報は、令和6年6月時点のもので、現在の状況とは異なる場合がございますので、ご了承ください。
- 掲載の位置図及び図示された区画は、あくまで空きスペースの位置を示すもので、実際とは異なる場合がございます。予めご了承ください。
- 掲載の徒歩分数、寸法、面積等は、おおよその目安となる数値です。実際とは異なる場合がございますので、予めご了承ください。

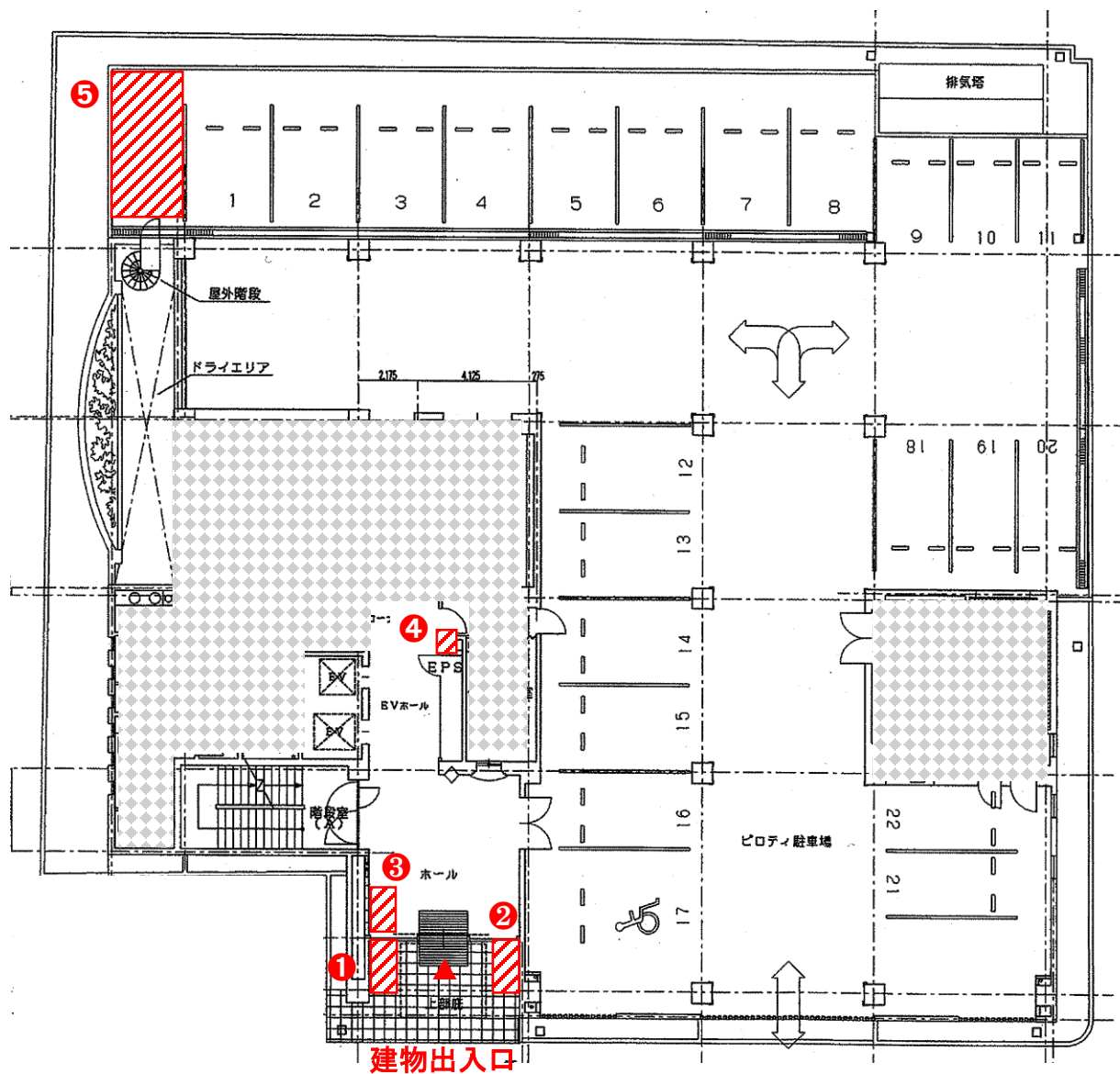


所在地	京都市左京区丸太町川端東入ル東丸太町34-12
交通	京阪鴨東線「神宮丸太町」駅 徒歩約5分
土地	用地地域: 近隣商業地域
	建蔽率: 58%
	容積率: 344%
建物	地積: 1,342㎡
	建築面積: 782㎡ 延床面積: 4,625㎡
駐車場	20台程度
所管	近畿財務局
開庁時間	8:30-17:15(月曜日から金曜日)(土日祝日等除く)



備考

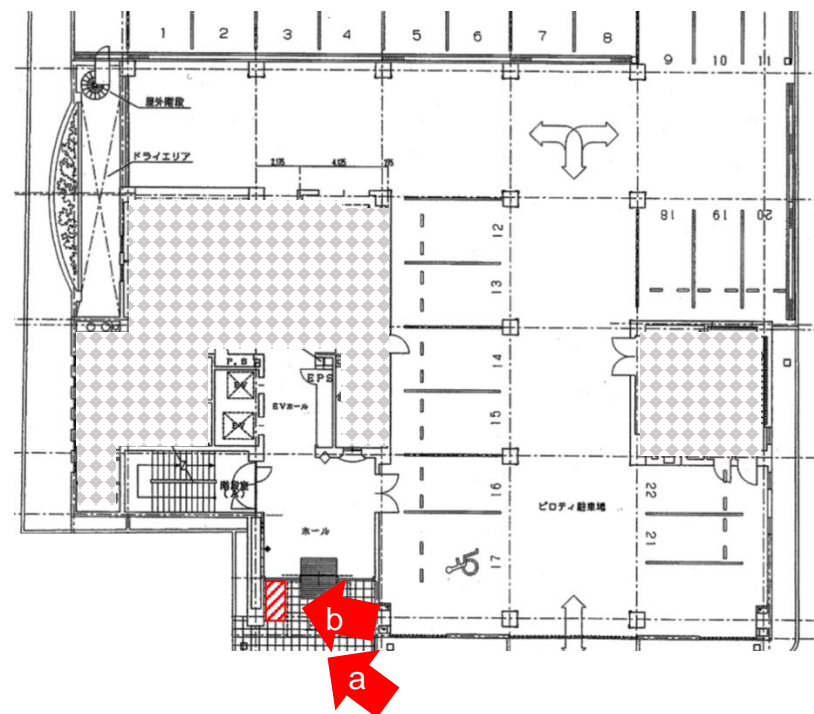
検討箇所 位置図



現況写真



写真撮影位置図

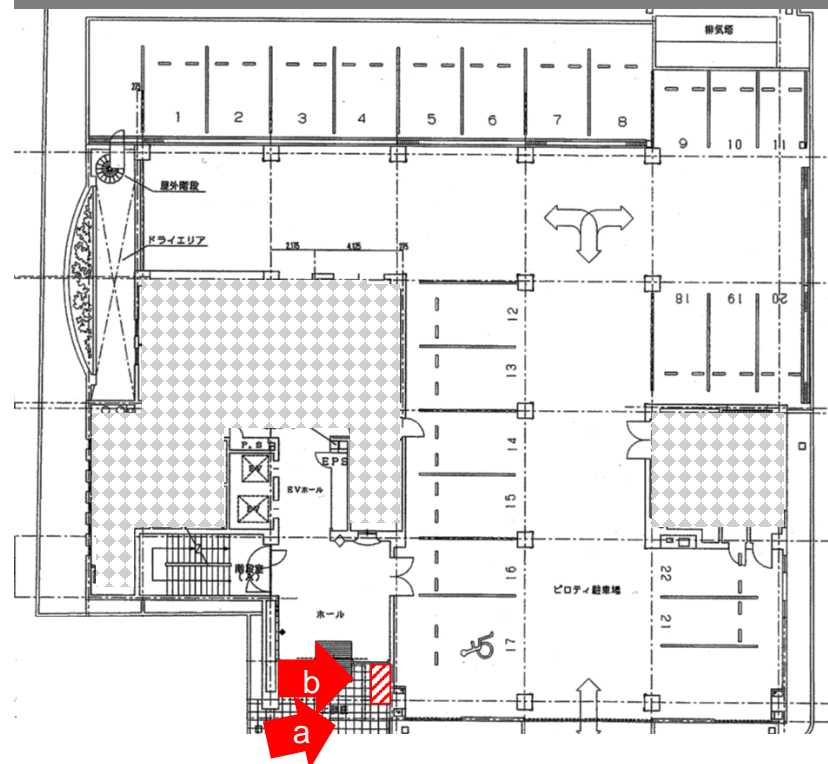


- 約2.81㎡の床(傾斜あり)
- 丸太町通りに面した敷地
- 庁舎出入口横であり視認性が高い
- 使用に際しては景観を損ねないように留意が必要

現況写真




写真撮影位置図

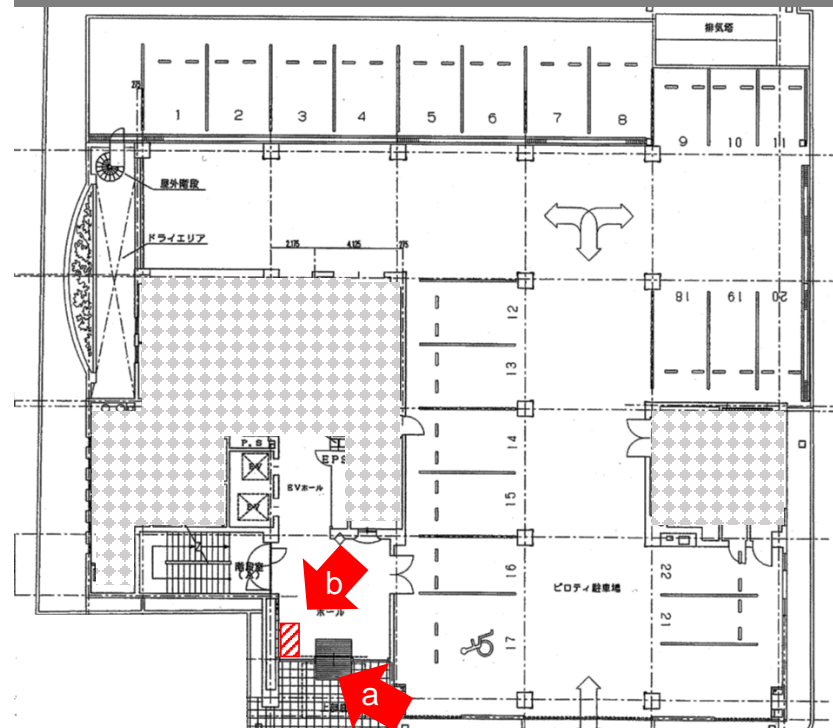


- 約2.16㎡の床(傾斜あり)
- 丸太町通りに面した敷地
- 庁舎出入口横であり視認性が高い
- 使用に際して看板・インターホンに干渉しないよう、留意が必要

現況写真



写真撮影位置図



- 約2.0㎡の床
- 庁舎出入口付近であり視認性が高い
- 開庁時間のみ出入り可能



現況写真



写真撮影位置図

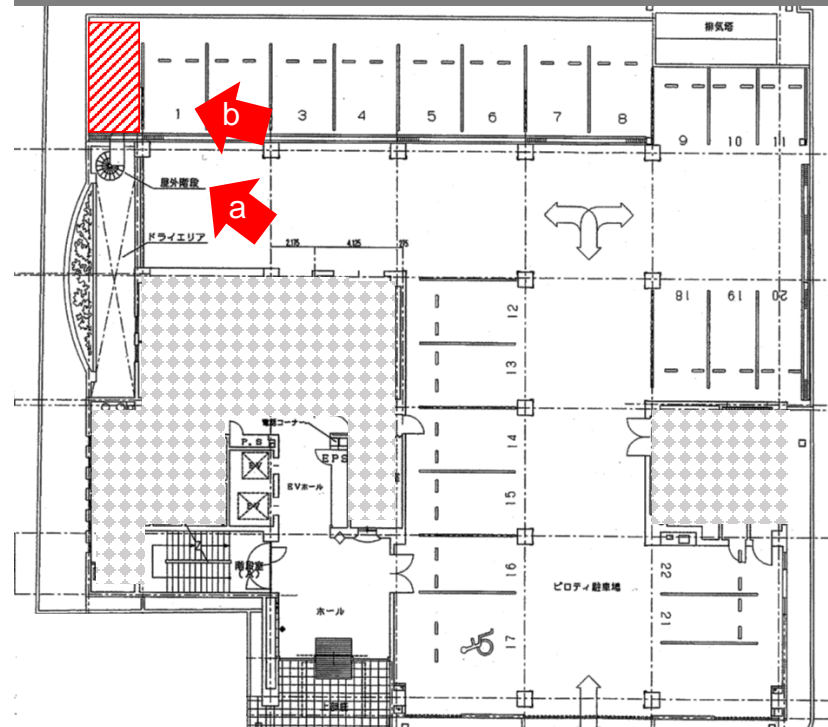


- 約0.13m<sup>2</sup>の床
- 開庁時間のみ出入り可能
- 壁面コンセントの利用は、管理者との調整が必要

現況写真



写真撮影位置図



- 庁舎奥にある駐車場端の約11.5m<sup>2</sup>の敷地
- 開庁時間のみ出入り可能
- 使用許可範囲等は、調整の上決定