

有効活用を検討している庁舎等の 空きスペースの情報

東京都(23区)

「有効活用を検討している庁舎等の空きスペースの情報」をご覧くださいにあたって

概要

国の庁舎等における空きスペースを有効活用するため、空きスペースの情報を公表するとともに、活用要望等の受付を行っております。

こちらに掲載されている空きスペースに関して、活用要望やお問い合わせがある場合は、注意事項等をご確認の上、Webページ記載のお問い合わせ先までご連絡ください。

メールでのお問い合わせの場合は、以下の事項を記載の上、Webページのリンクよりご連絡ください。

【財産名称】 【検討箇所番号】 【使用用途】 ※未定の場合はその旨をご記載ください。

注意事項

- 使用許可(国が事業者等に対して、庁舎等の敷地または建物の一部において、使用又は収益を許可する制度)による活用を検討しております。
- 使用許可に際して、その面積や範囲、期間等の条件を調整の上、原則公募によって使用許可を行うこととなります。
- 使用に際して、使用料をお支払いいただく必要がございます。使用料の金額は立地のほか、使用用途や面積等により変動いたします。
- 外部に開放されたスペースを除き、原則、開庁時間以外は一般の方の立入が制限されます。ご了承の上、ご検討いただけますと幸いです。
- 掲載の情報は、現在の状況とは異なる場合がございますので、ご了承ください。
- 掲載の位置図及び図示された区画は、あくまで空きスペースの位置を示すもので、実際とは異なる場合がございます。予めご了承ください。
- 掲載の徒歩分数、寸法、面積等は、おおよその目安となる数値です。実際とは異なる場合がございますので、予めご了承ください。

「有効活用を検討している庁舎等の空きスペースの情報」目次

▼No.をクリックすると、該当ページへ移動します。

No.	財産名称	所在地	交通
1	東京法務局江戸川出張所	東京都江戸川区中央1丁目16-2	JR総武本線「新小岩」駅 徒歩24分
2	東京法務局杉並出張所	東京都杉並区今川2丁目1-3	西武新宿線「井荻」駅 徒歩18分
3	東京法務局城南出張所	東京都大田区鵜の木2丁目9-15	東急多摩川線「鵜の木」駅 徒歩4分
4	東京法務局中野出張所	東京都中野区野方1丁目34-1	JR中央本線「高円寺」駅 徒歩15分
5	東京法務局板橋出張所	東京都板橋区板橋1丁目44-6	都営地下鉄三田線「新板橋」駅 徒歩3分
6	東京法務局北出張所	東京都北区王子6丁目2-66	東京メトロ南北線「王子」駅 徒歩10分
7	東京法務局墨田出張所	東京都墨田区菊川1丁目17-13	都営地下鉄新宿線「森下」駅 徒歩8分
8	東京法務局練馬出張所	東京都練馬区春日町5丁目35-33	都営地下鉄大江戸線「練馬春日町」駅 徒歩5分
9	上石神井庁舎	東京都練馬区上石神井4-8-4	西武新宿線「上石神井」駅 徒歩10分
10	江戸川労働基準監督署	東京都江戸川区船堀2-4-11	都営地下鉄新宿線「船堀」駅 徒歩8分

「有効活用を検討している庁舎等の空きスペースの情報」目次

▼No.をクリックすると、該当ページへ移動します。

No.	財産名称	所在地	交通
11	東京労働局海岸庁舎	東京都港区海岸3-9-45	ゆりかもめ臨海線「芝浦ふ頭」駅徒歩7分
12	豊島地方合同庁舎	東京都豊島区池袋4-30-20	東武東上線「北池袋」駅徒歩10分
13	池袋公共職業安定所	東京都豊島区東池袋3-5-13	JR埼京線「池袋」駅徒歩8分
14	王子公共職業安定所	東京都北区王子6-1-17	東京メトロ南北線「王子神谷」駅徒歩9分
15	湯島地方合同庁舎	東京都文京区湯島4-6-15	東京メトロ千代田線「湯島」駅徒歩8分
16	東京港湾合同庁舎	東京都江東区青海2-7-11	ゆりかもめ臨海線「テレコムセンター」駅 徒歩6分
17	葛飾税務署	東京都葛飾区立石8丁目31-6	京成押上線「京成立石」駅 徒歩8分
18	江戸川南税務署	東京都江戸川区清新町2丁目3-13	東京メトロ東西線「西葛西」駅 徒歩19分
19	江東西税務署	東京都江東区猿江2丁目16-12	都営地下鉄新宿線「住吉」駅徒歩5分
20	芝税務署	東京都港区芝5丁目8-1	都営地下鉄三田線「三田」駅徒歩3分

「有効活用を検討している庁舎等の空きスペースの情報」目次

▼No.をクリックすると、該当ページへ移動します。

No.	財産名称	所在地	交通
21	日本橋税務署	東京都中央区日本橋堀留町2-6-9	東京メトロ日比谷線「小伝馬町」駅徒歩5分
22	渋谷地方合同庁舎	東京都渋谷区宇田川町1-10	東急田園都市線「渋谷」駅徒歩10分
23	新宿税務署	東京都新宿区北新宿1丁目19-3	JR中央本線「大久保」駅徒歩8分
24	荻窪税務署	東京都杉並区荻窪5-15-13	東京メトロ丸ノ内線「荻窪」駅徒歩4分
25	玉川税務署	東京都世田谷区玉川2丁目1-7	東急田園都市線「二子玉川」駅徒歩5分
26	世田谷地方合同庁舎	東京都世田谷区若林4-22-13	東急世田谷線「松陰神社前」駅 徒歩3分
27	神田税務署	東京都千代田区神田錦町3丁目3	都営地下鉄三田線「神保町」駅 徒歩4分
28	浅草税務署	東京都台東区蔵前2丁目8-12	都営地下鉄浅草線「蔵前」駅 徒歩3分
29	台東地方合同庁舎	東京都台東区池之端1丁目2-22	東京メトロ千代田線「湯島」駅徒歩4分
30	蒲田税務署	東京都大田区蒲田本町2丁目1-22	JR京浜東北線「蒲田」駅徒歩10分

「有効活用を検討している庁舎等の空きスペースの情報」目次

▼No.をクリックすると、該当ページへ移動します。

No.	財産名称	所在地	交通
31	雪谷税務署	東京都大田区雪谷大塚町4-12	東急池上線「雪が谷大塚」駅徒歩4分
32	大森税務署	東京都大田区中央7丁目4-18	東急池上線「池上」駅徒歩14分
33	京橋税務署	東京都中央区新富2丁目6-1	東京メトロ有楽町線「新富町」駅徒歩3分
34	本郷税務署	東京都文京区西片2丁目16-27	東京メトロ南北線「東大前」駅徒歩6分
35	本所税務署	東京都墨田区業平1丁目7-2	東武伊勢崎線「とうきょうスカイツリー」駅徒歩5分
36	向島税務署	東京都墨田区東向島2丁目7-14	東武亀戸線「曳舟」駅徒歩5分
37	目黒税務署	東京都目黒区中目黒5丁目27-16	東急東横線「祐天寺」駅徒歩7分

「有効活用を検討している庁舎等の空きスペースの情報」目次

▼ No.をクリックすると、該当ページへ移動します。

No.	財産名称	所在地	交通
38	荒川税務署	東京都荒川区西日暮里6丁目7-2	京成本線「新三河島」駅 徒歩3分
39	渋谷第2地方合同庁舎	東京都渋谷区神南1-3-5	JR山手線「渋谷」駅、「原宿」駅 徒歩10分

財産名称 東京法務局江戸川出張所

物件概要

所在地	東京都江戸川区中央1丁目16-2
交通	JR総武本線「新小岩」駅 徒歩24分
土地	用途地域：準工業地域 建蔽率：47% 容積率：116% 地積：1,693㎡
建物	建築面積：804㎡ 延床面積：1,966㎡
駐車場	10台程度
所管	東京法務局
開庁時間	8:30-17:15(月曜日から金曜日)(土日祝日等除く)

外観写真



位置図

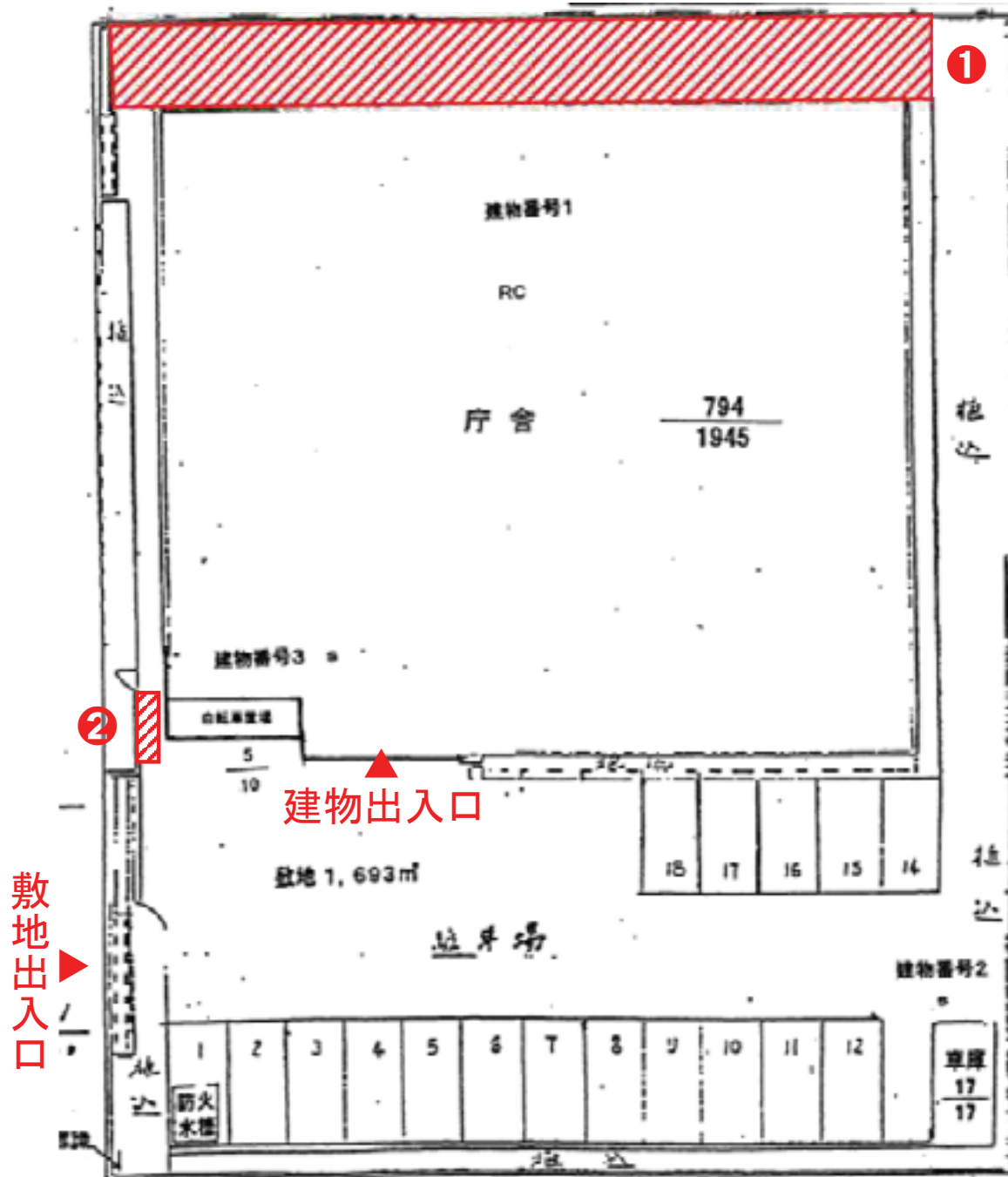


航空写真

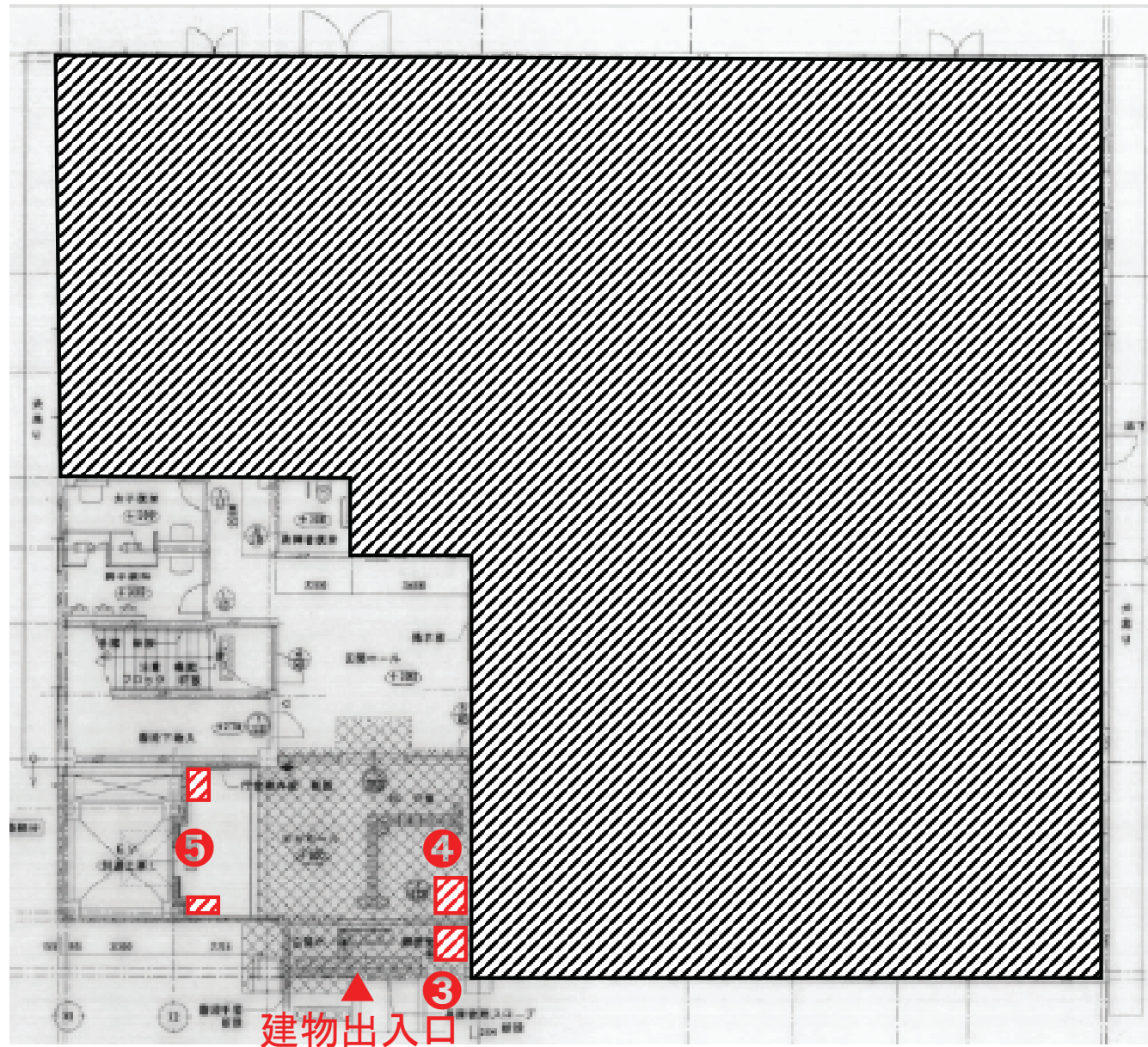


備考

検討箇所位置図

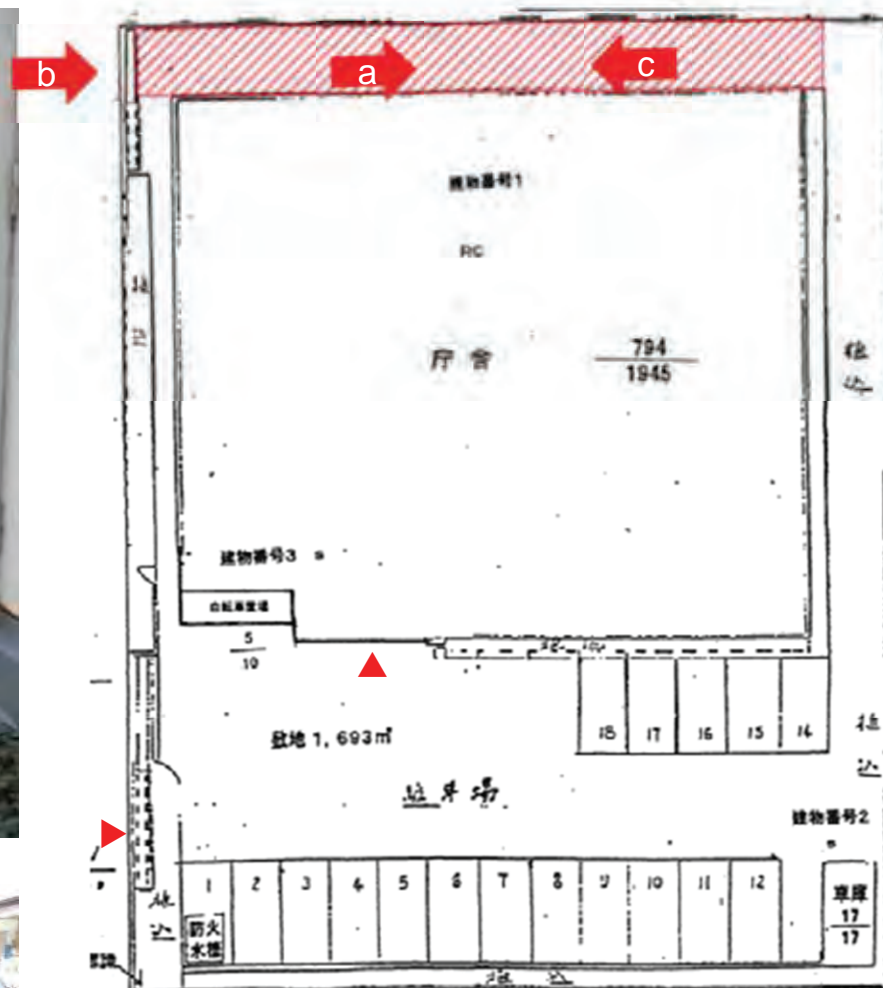


検討箇所位置図



現況写真

写真撮影位置図

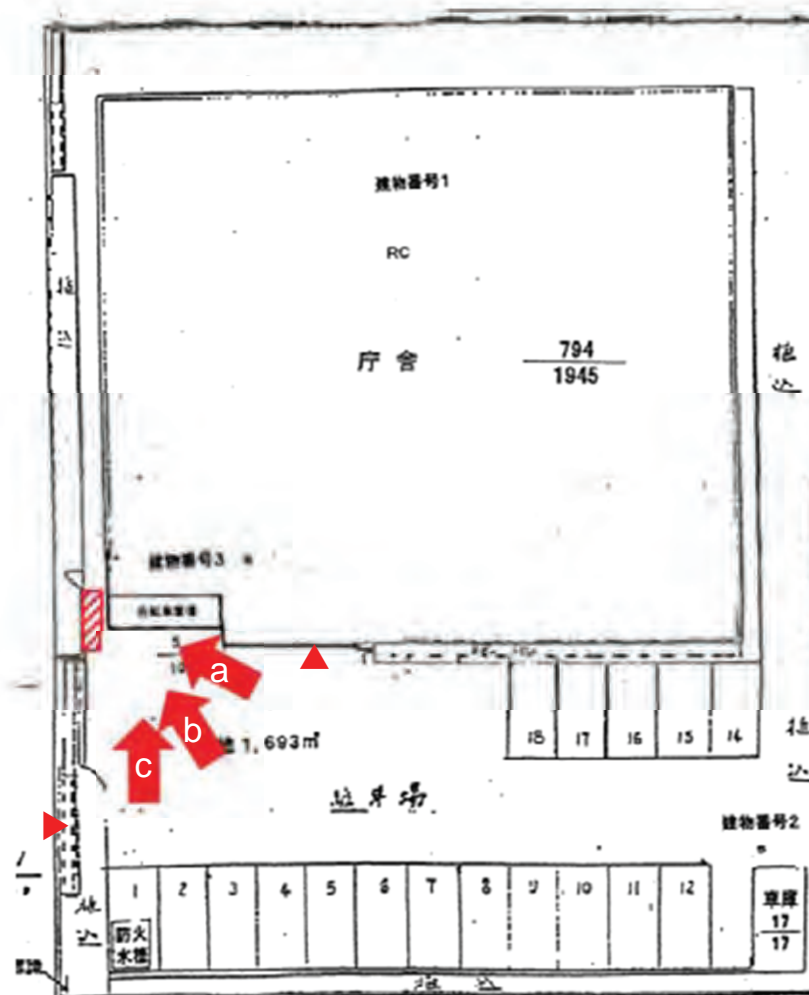


- 通用門の幅は約3,000mm
- トラップ柵が設置されているため留意が必要
- 隣接する機械室のドアに干渉しないよう留意が必要
- 地下に配管があり、工事等の可能性があるため留意が必要

現況写真



写真撮影位置図

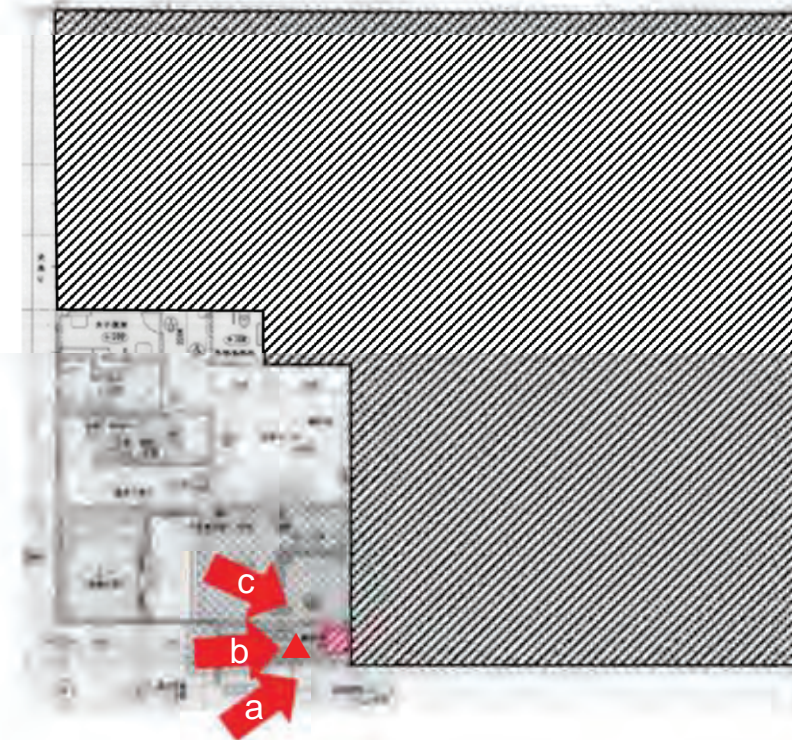


- 約2.8㎡の敷地
- 敷地出入口付近のため、視認性が高い
- 職員が通行するため、動線に留意が必要

現況写真




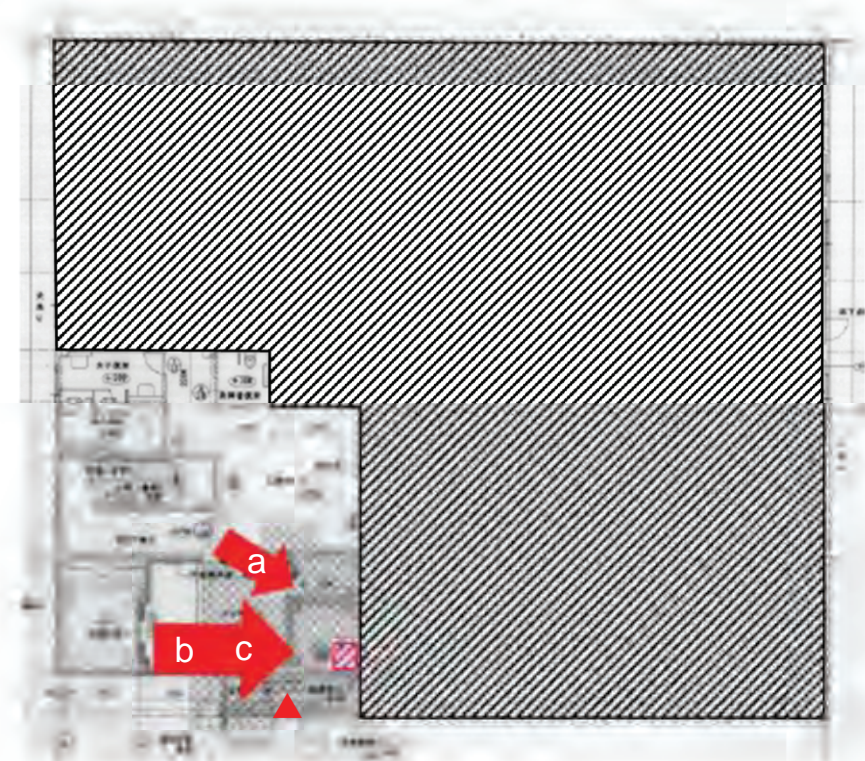
写真撮影位置図



- 約1.4㎡の敷地
- 建物出入口付近のため視認性が高い
- スロープが隣接するため、動線に留意が必要

現況写真

写真撮影位置図



- 約1.5㎡の敷地
- 椅子を設置しているが、使用許可に際して移動を検討する

現況写真

写真撮影位置図



- 写真bは約1.0㎡、写真cは約2.0㎡の床
- ソファを設置しているが、使用許可に際して移動を検討する
- 壁面に掲示板があり、視認できないことがないよう留意が必要

財産名称 東京法務局杉並出張所

物件概要

所在地	東京都杉並区今川2丁目1-3
交通	西武新宿線「井荻」駅 徒歩18分
土地	用途地域：第二種中高層住居専用地域 建蔽率：46% 容積率：120% 地積：1,323㎡
建物	建築面積：621㎡ 延床面積：1,596㎡
駐車場	要問合
所管	東京法務局
開庁時間	8:30-17:15(月曜日から金曜日)(土日祝日等除く)

外観写真



位置図



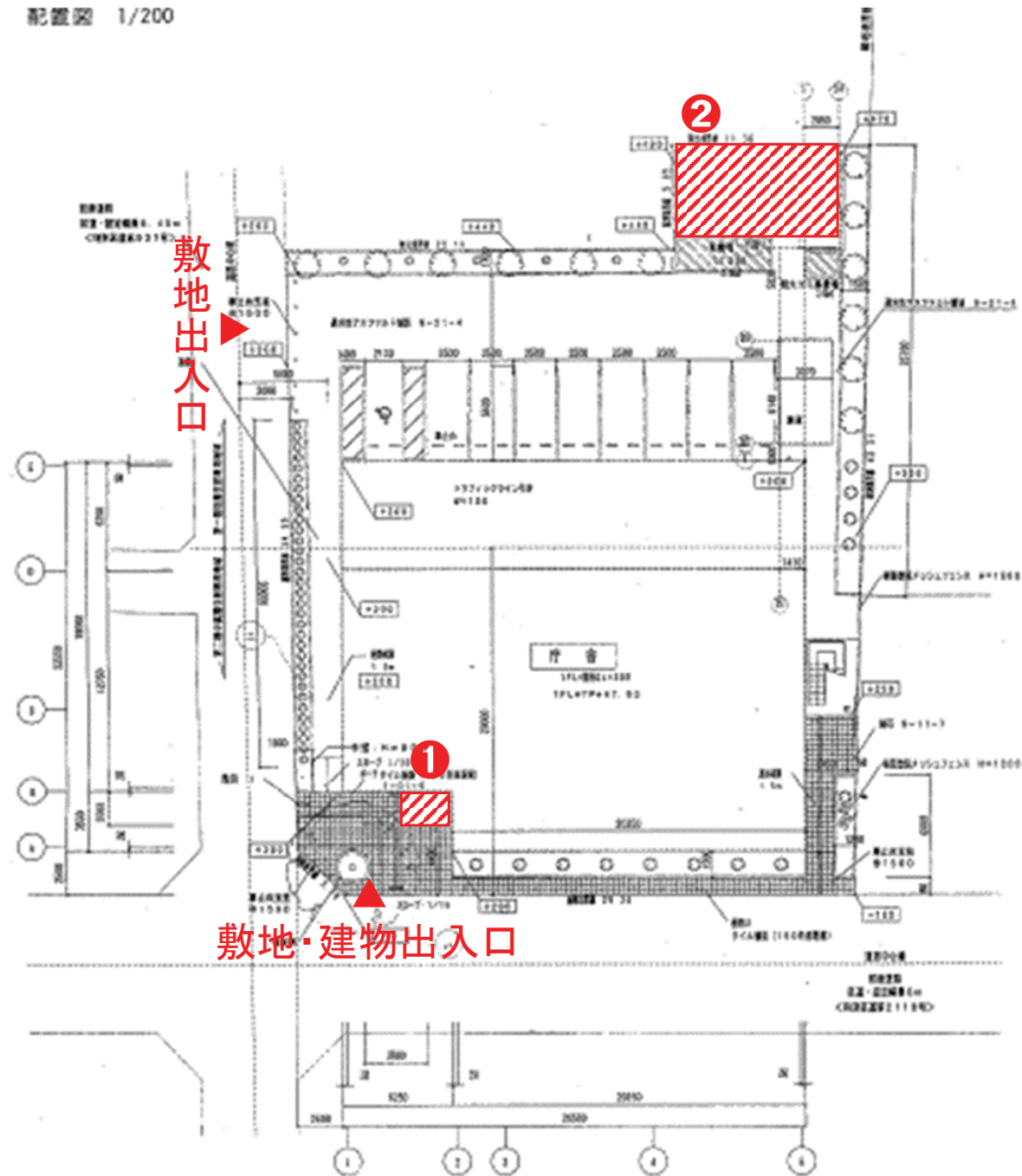
航空写真



備考

検討箇所位置図

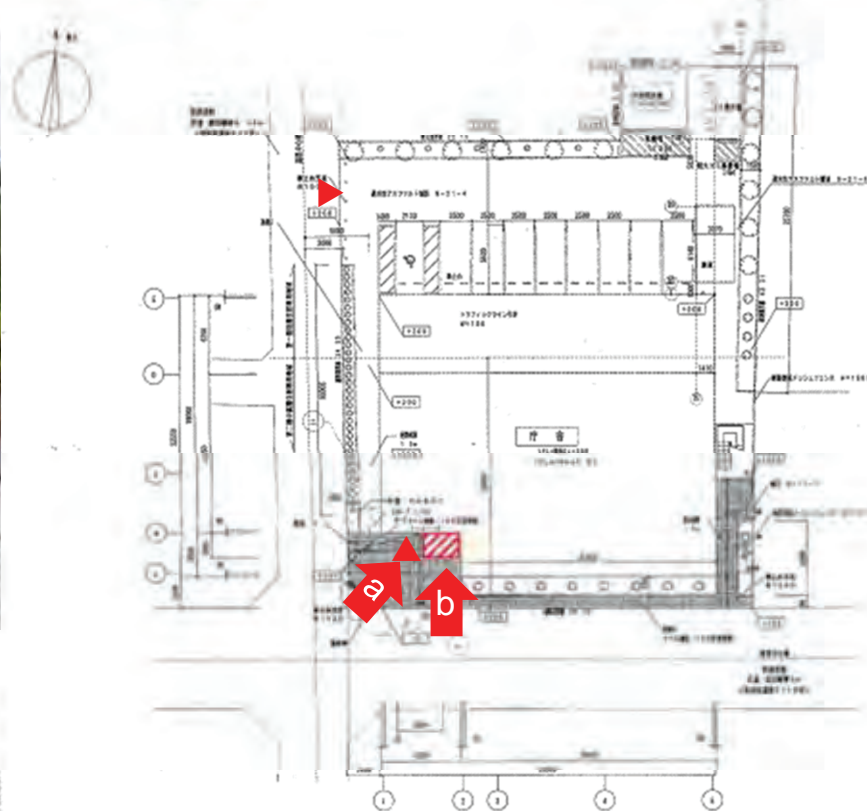
配置図 1/200



現況写真



写真撮影位置図

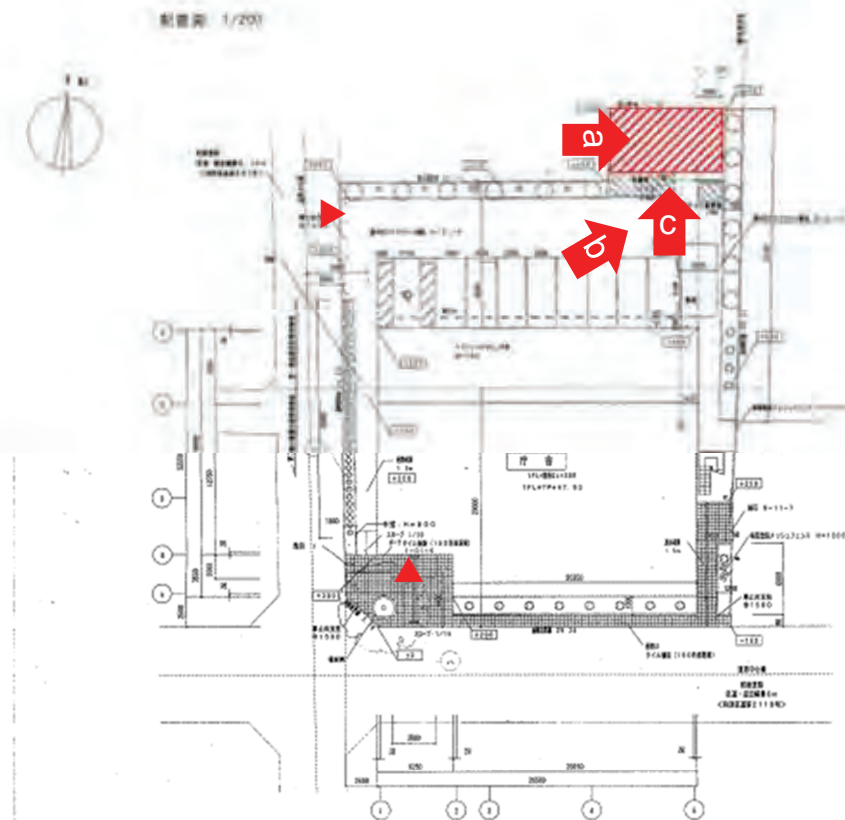


- 約1.7㎡の敷地
- 建物出入口付近のため、視認性が高い

現況写真



写真撮影位置図



- 駐輪場として使用しているため、使用範囲の調整が必要

財産名称 東京法務局城南出張所

物件概要

所在地	東京都大田区鵜の木2丁目9-15
交通	東急多摩川線「鵜の木」駅 徒歩4分
土地	用途地域：準工業地域 建蔽率：47% 容積率：180% 地積：2,074㎡
建物	建築面積：983㎡ 延床面積：3,744㎡
駐車場	30台程度
所管	東京法務局
開庁時間	8:30-17:15(月曜日から金曜日)(土日祝日等除く)

外観写真



位置図

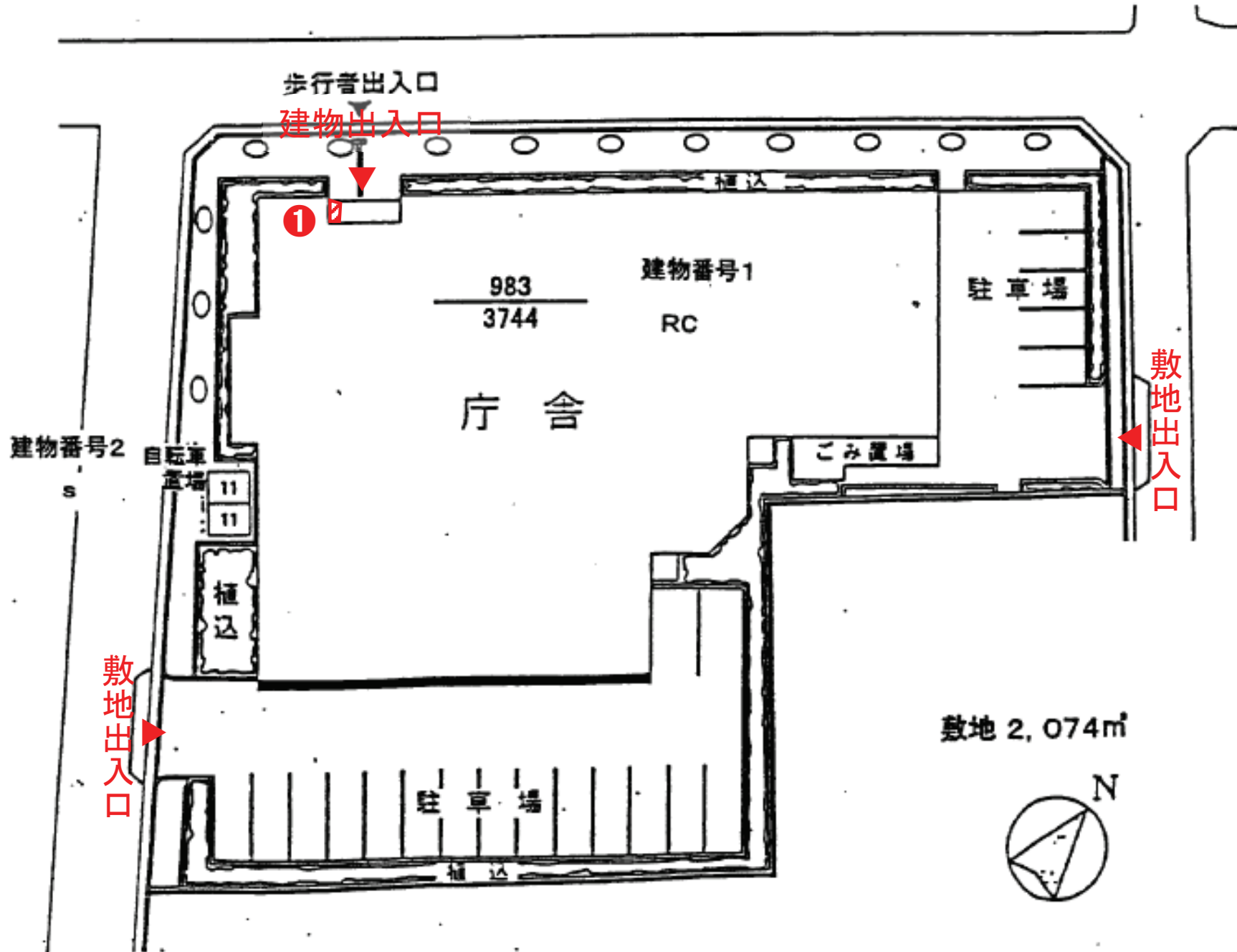


航空写真

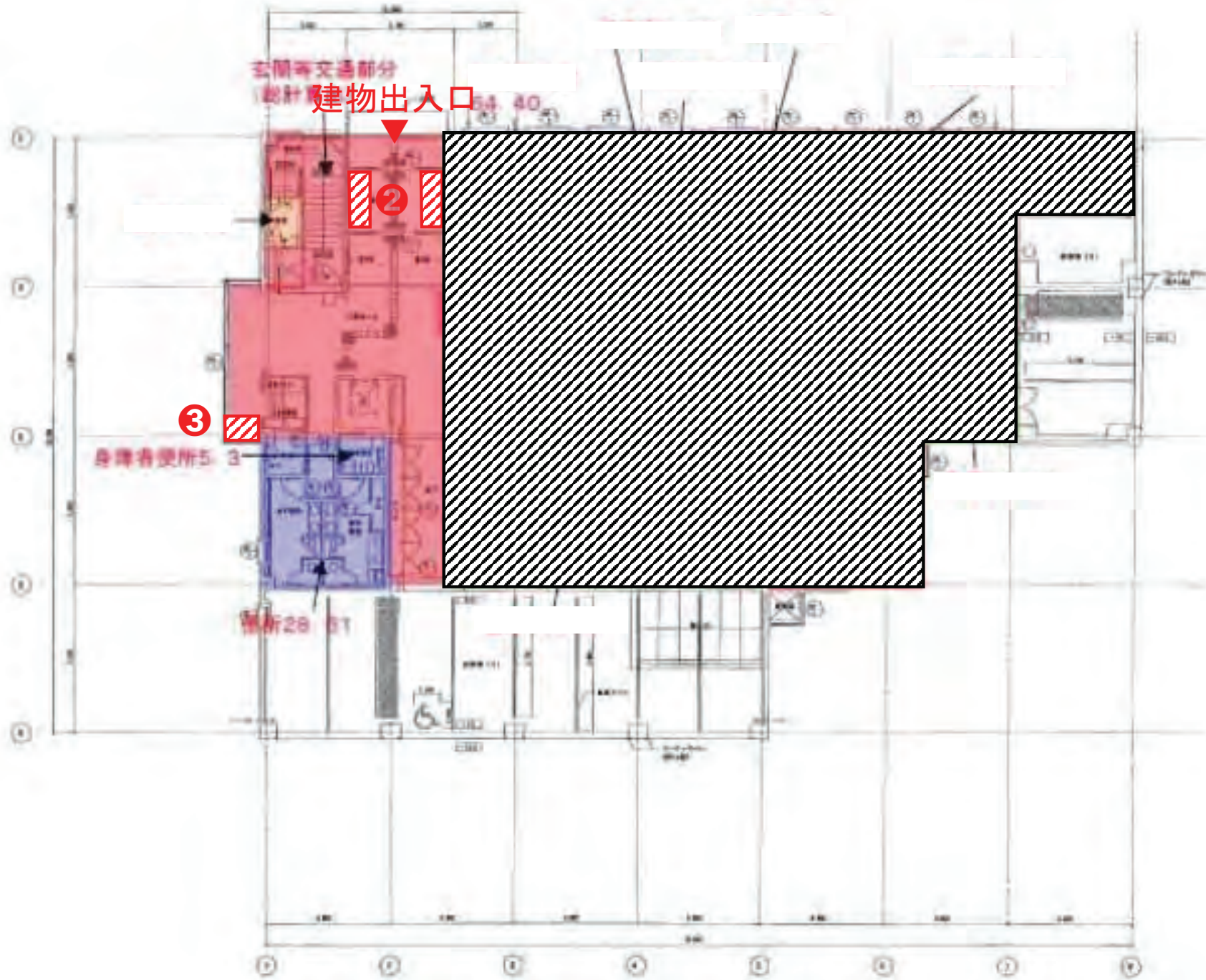


備考

検討箇所位置図



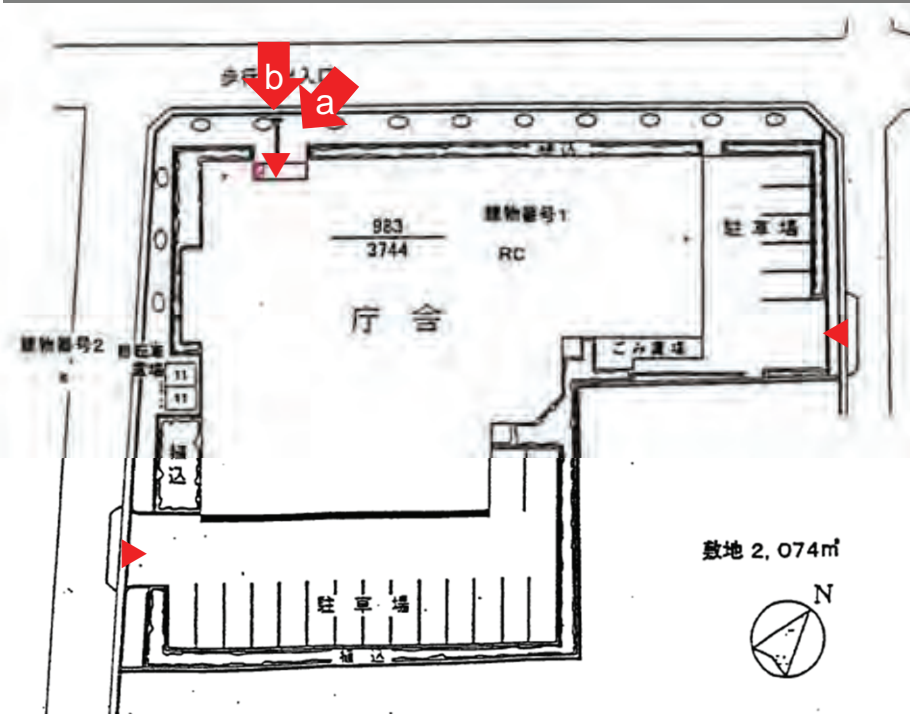
検討箇所位置図



現況写真



写真撮影位置図

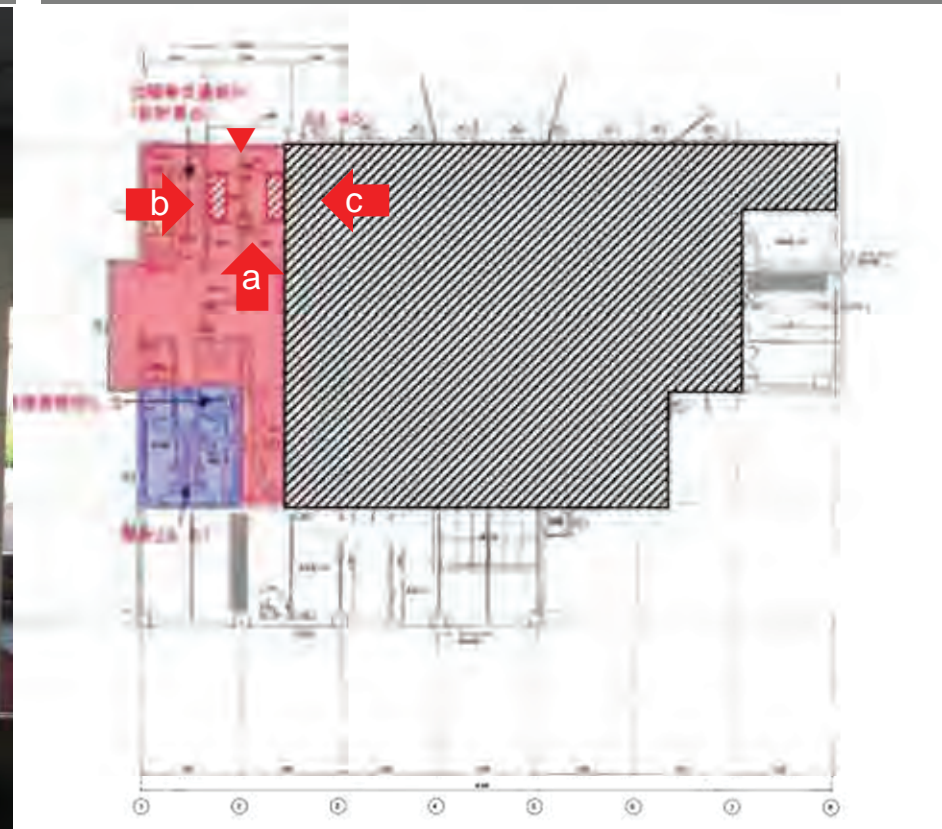


- 約1.8㎡の敷地
- 建物出入口付近のため、視認性が高い

現況写真



写真撮影位置図

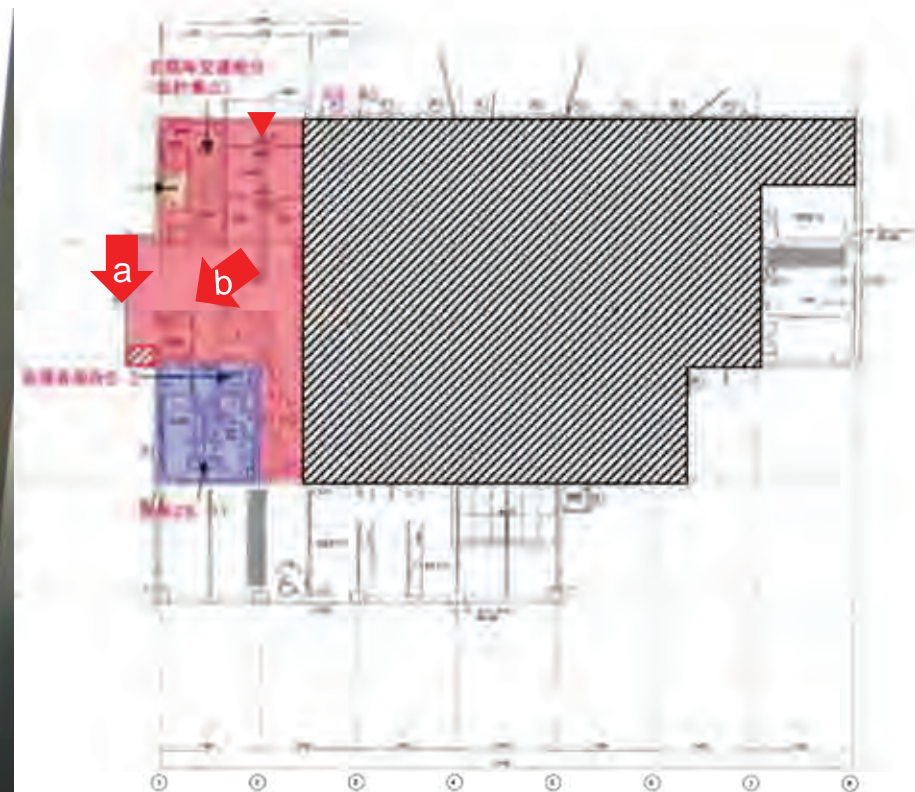


- それぞれ3.2㎡の床
- 傘立て、立て看板が設置されているが、使用許可に際して移動を検討する
- 壁面に掲示板があり、視認できないことがないよう留意が必要

現況写真



写真撮影位置図



- 約1.5㎡の床
- 写真aの通り、検討箇所右側には開閉可能な窓があることから、利用には検討が必要

財産名称 東京法務局中野出張所

物件概要

所在地	東京都中野区野方1丁目34-1
交通	JR中央本線「高円寺」駅 徒歩15分
土地	用途地域：近隣商業地域 建蔽率：59% 容積率：275% 地積：1,719㎡
建物	建築面積：1,024㎡ 延床面積：4,740㎡
駐車場	要問合
所管	東京法務局
開庁時間	8:30-17:15(月曜日から金曜日)(土日祝日等除く)

外観写真



位置図

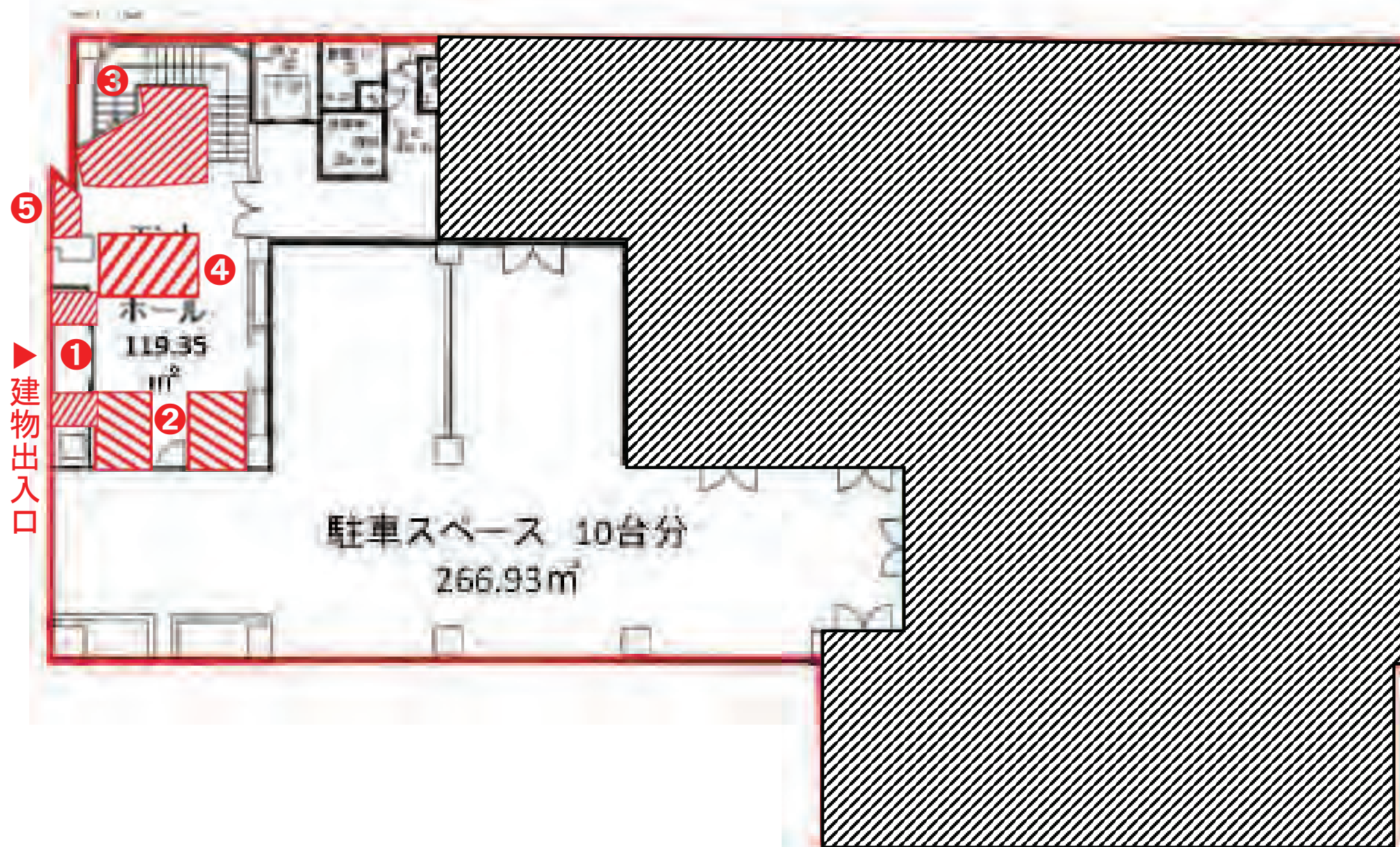


航空写真



備考

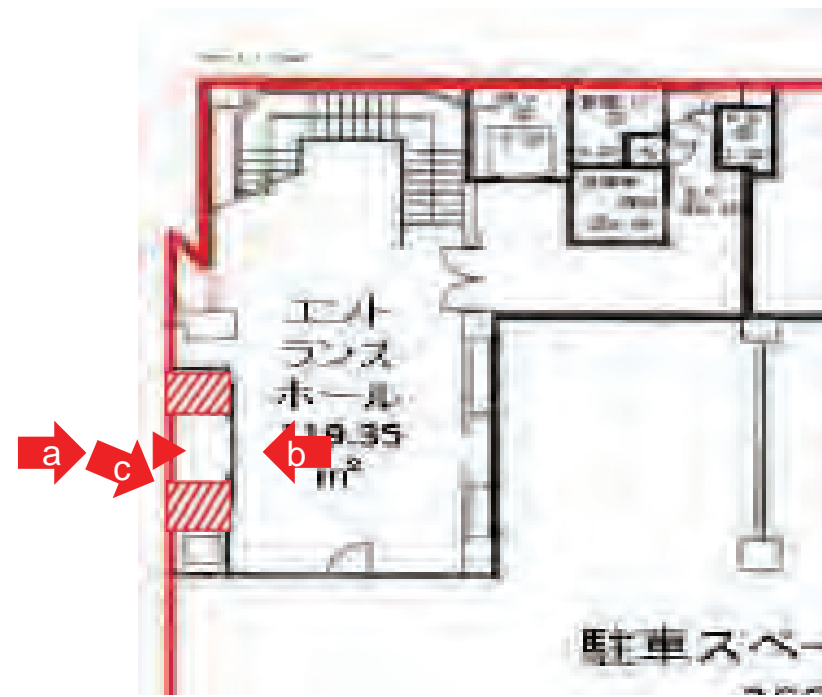
検討箇所位置図



現況写真




写真撮影位置図



- 約1.5㎡の床
- 建物出入口付近のため、視認性が高い

現況写真



写真撮影位置図



- それぞれ約4.7㎡の床
- 壁面に掲示板があり、視認できないことがないように留意が必要

現況写真

写真撮影位置図


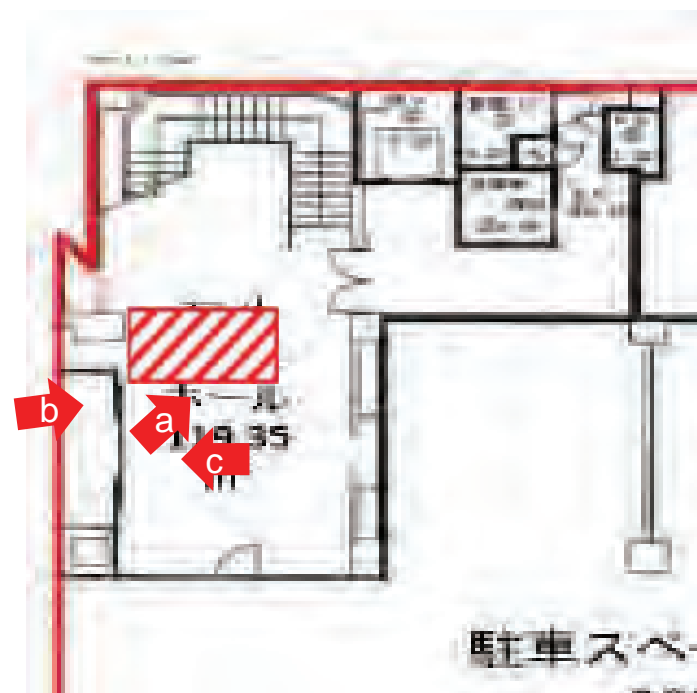


- 約12.9㎡の床
- 机及び掲示板の設置場所として使用があるが、使用許可に際しては、移動を検討する
- 転落防止用ネットを設置しているが、転落時に使用された際に、妨げとならないよう留意が必要

現況写真



写真撮影位置図



- 約6.9㎡の床
- 建物出入口付近のため、視認性が高い
- 出入口から階段・エレベーターを使用する際の動線となるため、留意が必要

現況写真



写真撮影位置図



- メールボックスがあるため、留意が必要

財産名称 東京法務局板橋出張所

物件概要

所在地	東京都板橋区板橋1丁目44-6
交通	都営地下鉄三田線「新板橋」駅 徒歩3分
土地	用途地域：商業地域 建蔽率：57% 容積率：302% 地積：1,210㎡
建物	建築面積：694㎡ 延床面積：3,659㎡
駐車場	10台程度
所管	東京法務局
開庁時間	8:30-17:15(月曜日から金曜日)(土日祝日等除く)

外観写真



位置図

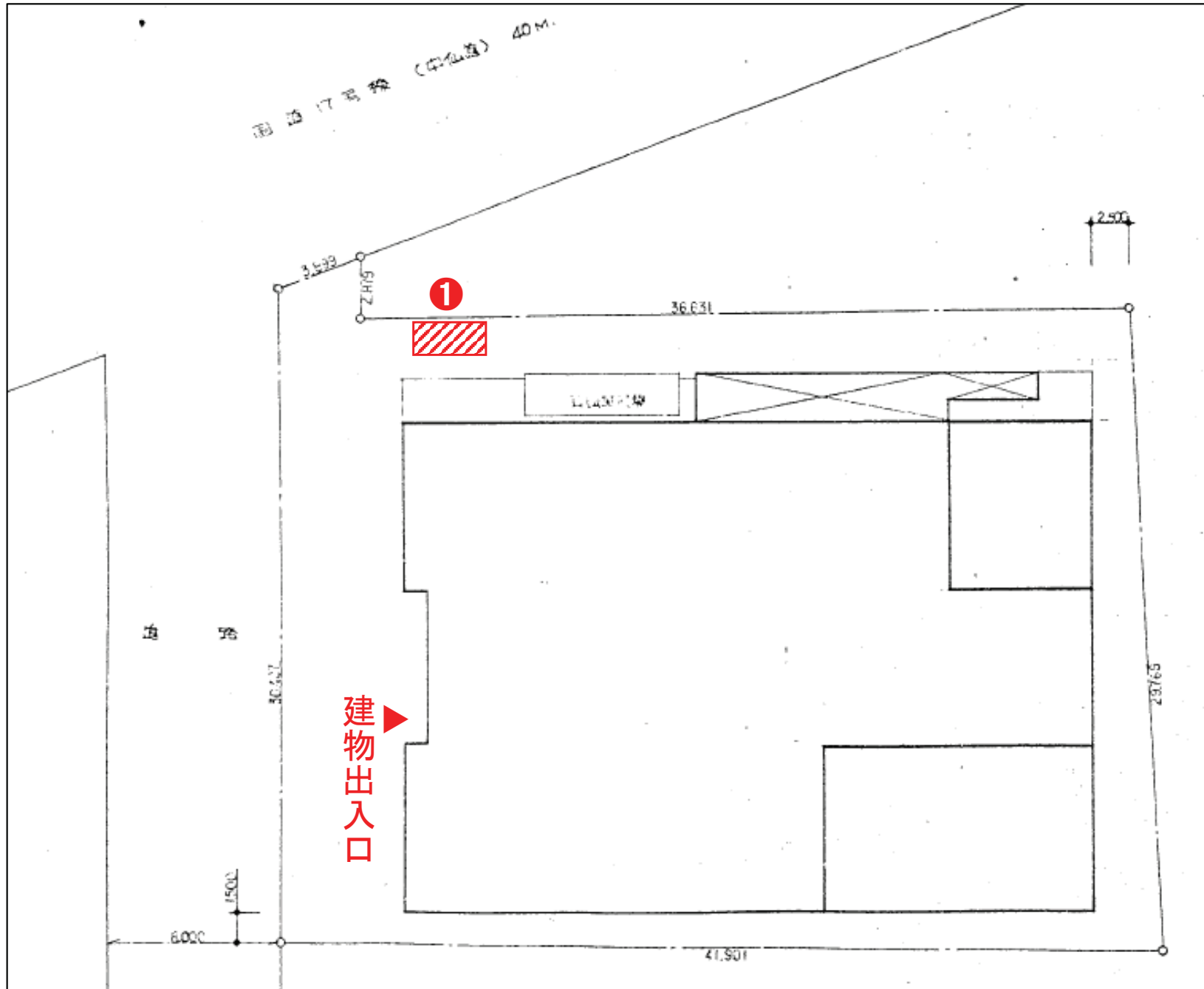


航空写真



備考

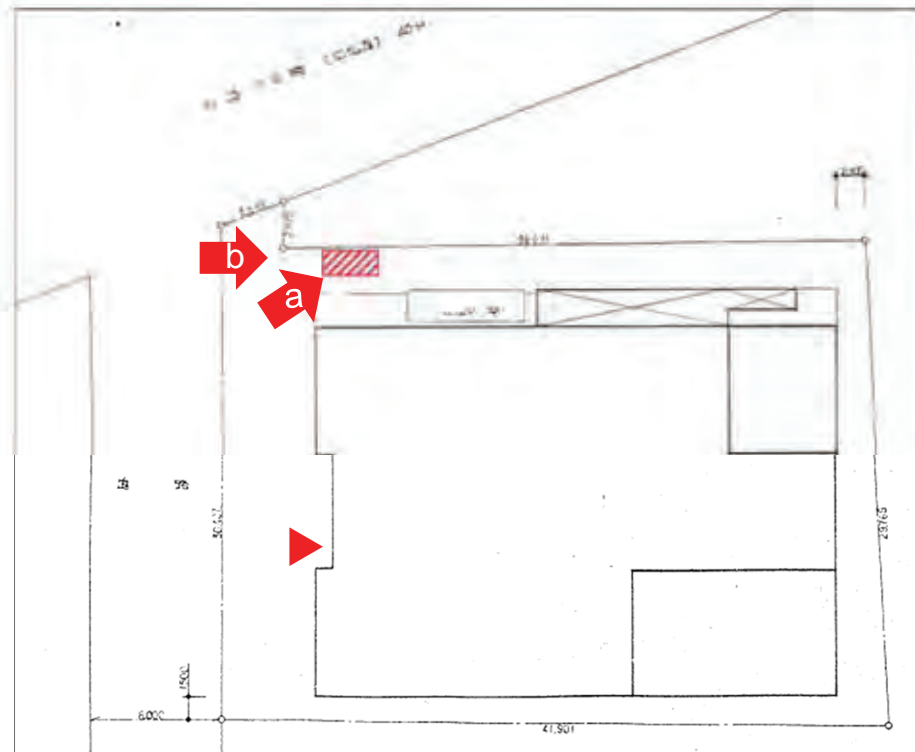
検討箇所位置図



現況写真



写真撮影位置図



- 約3.2㎡の敷地
- 敷地出入口付近のため、視認性が高い



財産名称 東京法務局北出張所

物件概要

所在地	東京都北区王子6丁目2-66
交通	東京メトロ南北線「王子」駅 徒歩10分
土地	用途地域：第一種中高層住居専用地域 建蔽率：37% 容積率：74% 地積：1,618㎡
建物	建築面積：611㎡ 延床面積：1,206㎡
駐車場	10台程度
所管	東京法務局
開庁時間	8:30-17:15(月曜日から金曜日)(土日祝日等除く)

外観写真



位置図

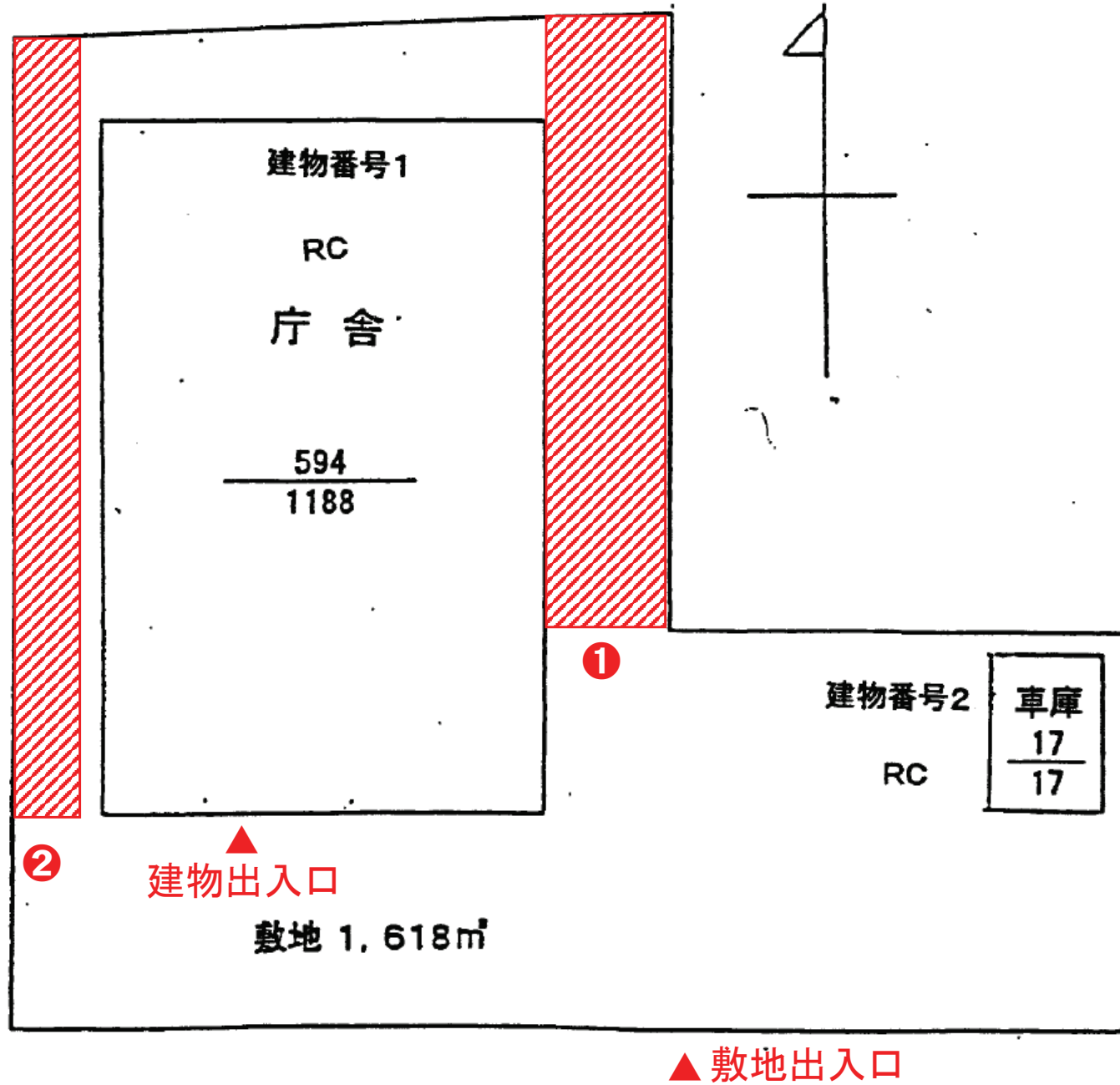


航空写真

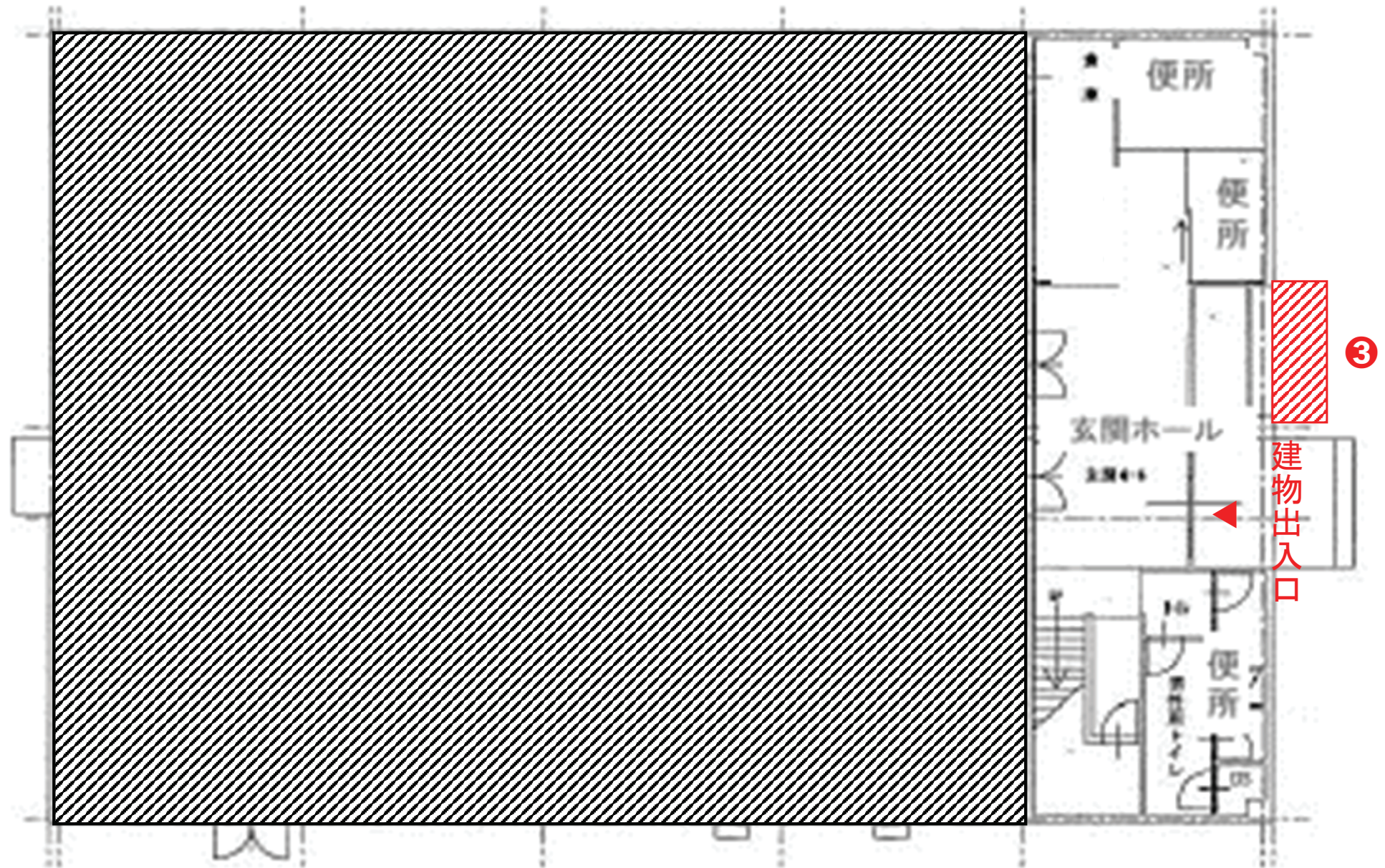


備考

検討箇所位置図



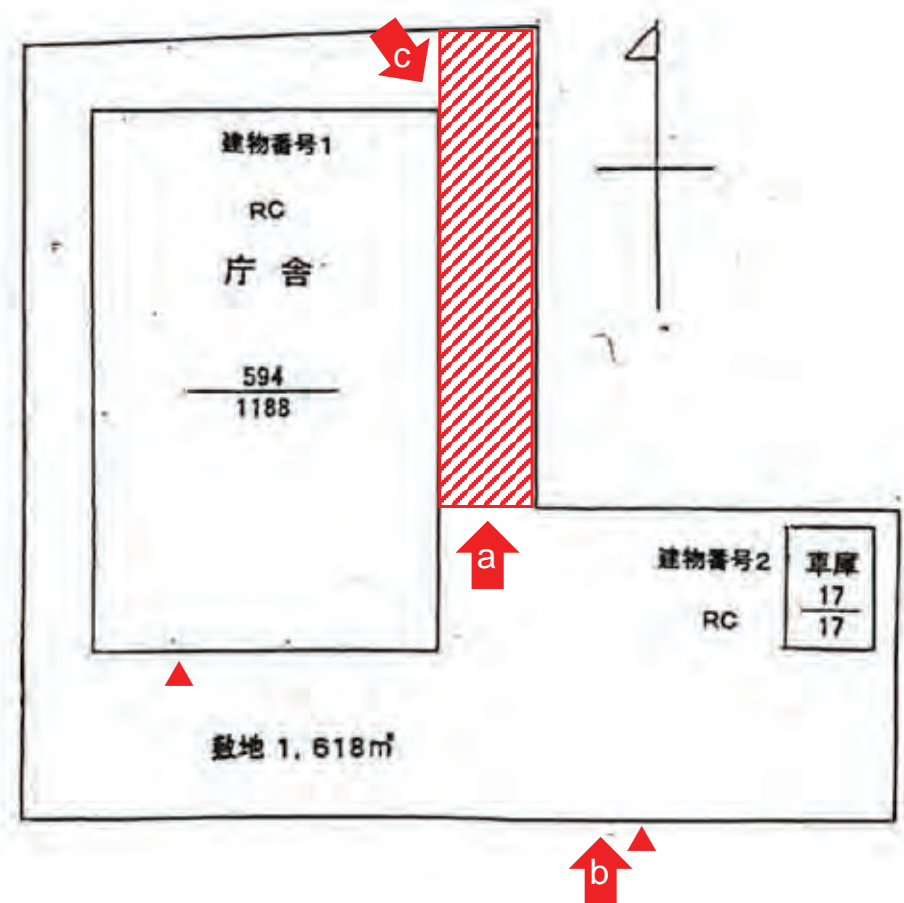
検討箇所位置図



現況写真



写真撮影位置図

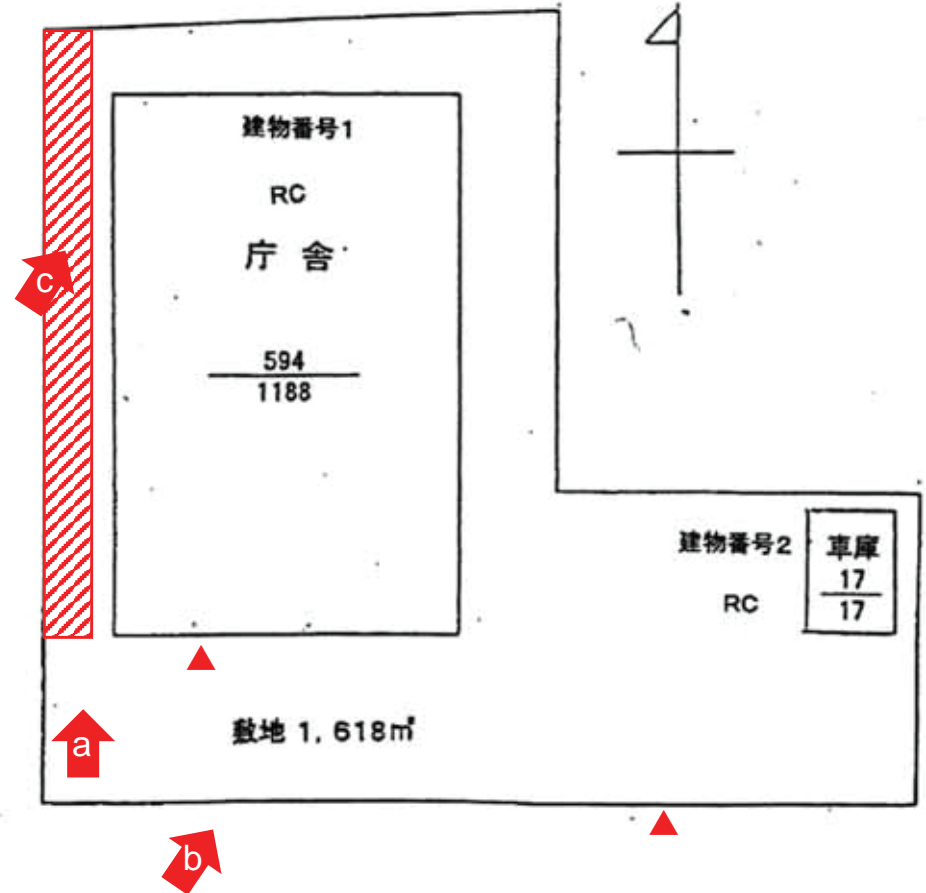


- 約141.6㎡の敷地。
- bは車両出入口(傾斜あり)
- 庁舎北東角付近(写真c)に冷暖房で使用する燃料の給油口があり、補給に小型ローリーが頻繁に出入りするため、車両の動線に留意が必要
- 地下に配管があり、工事等の可能性があるため、留意が必要

現況写真




写真撮影位置図

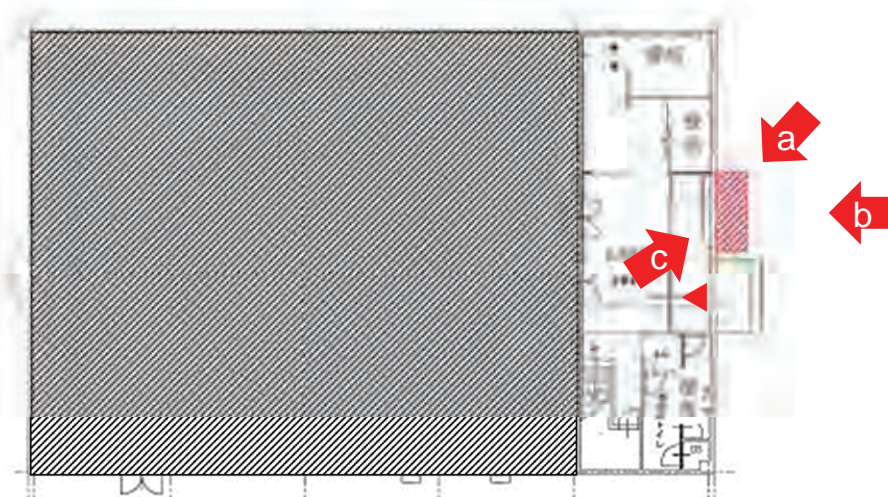


- 約114.5㎡の敷地
- bはスロープ用出入口と階段上の歩行者用出入口
- 駐輪場として使用しているため、使用範囲に留意が必要
- 地下に配管があり、工事等の可能性があるため、留意が必要
- 職員が通行するため、動線に留意が必要

現況写真



写真撮影位置図



- 約5.9㎡の床
- 前面にはスロープがある

財産名称 東京法務局墨田出張所

物件概要

所在地	東京都墨田区菊川1丁目17-13
交通	都営地下鉄新宿線「森下」駅 徒歩8分
土地	用途地域：準工業地域 建蔽率：64% 容積率：254% 地積：746㎡
建物	建築面積：480㎡ 延床面積：1,898㎡
駐車場	要問合
所管	東京法務局
開庁時間	8:30-17:15(月曜日から金曜日)(土日祝日等除く)

外観写真



位置図

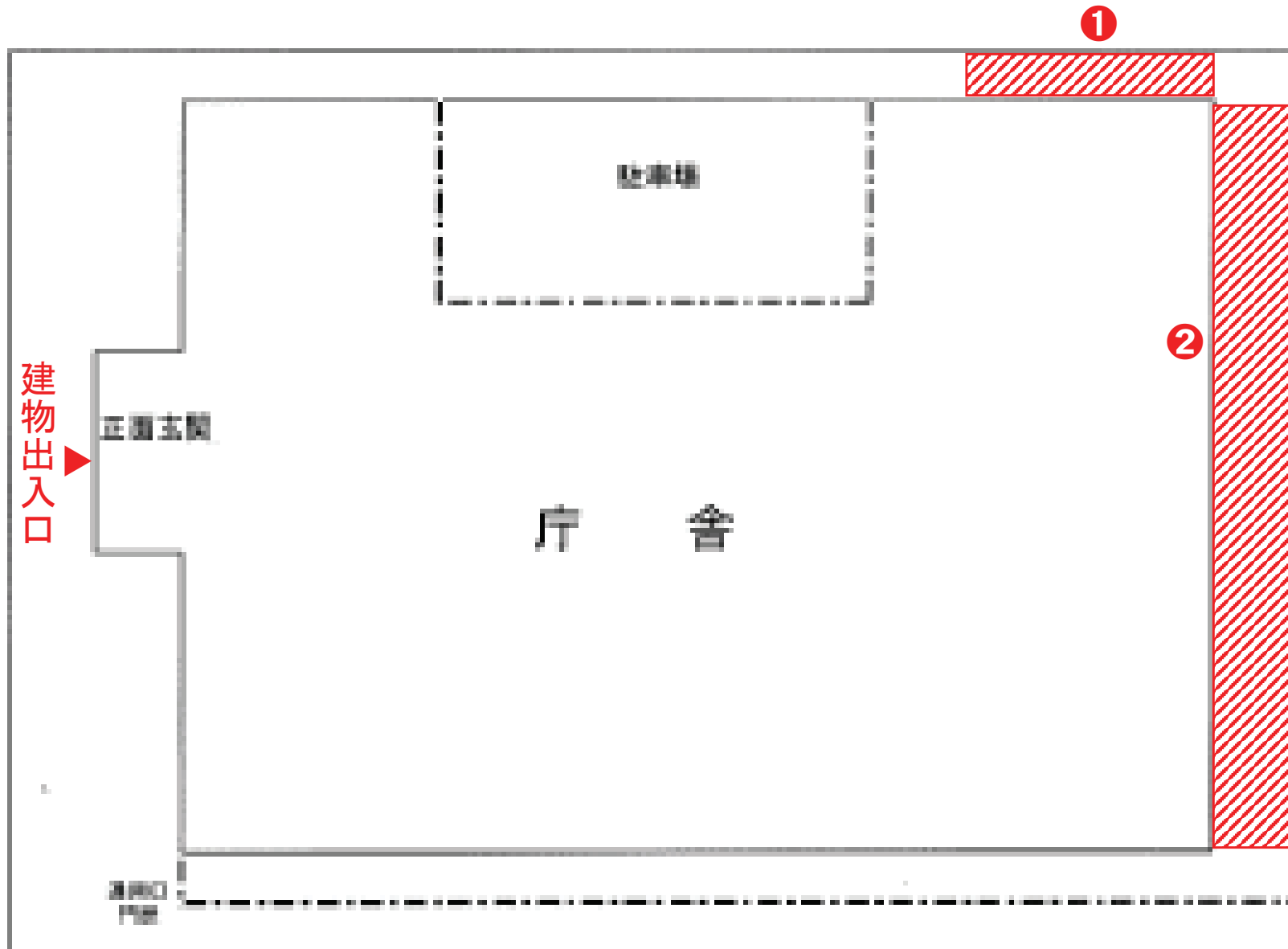


航空写真

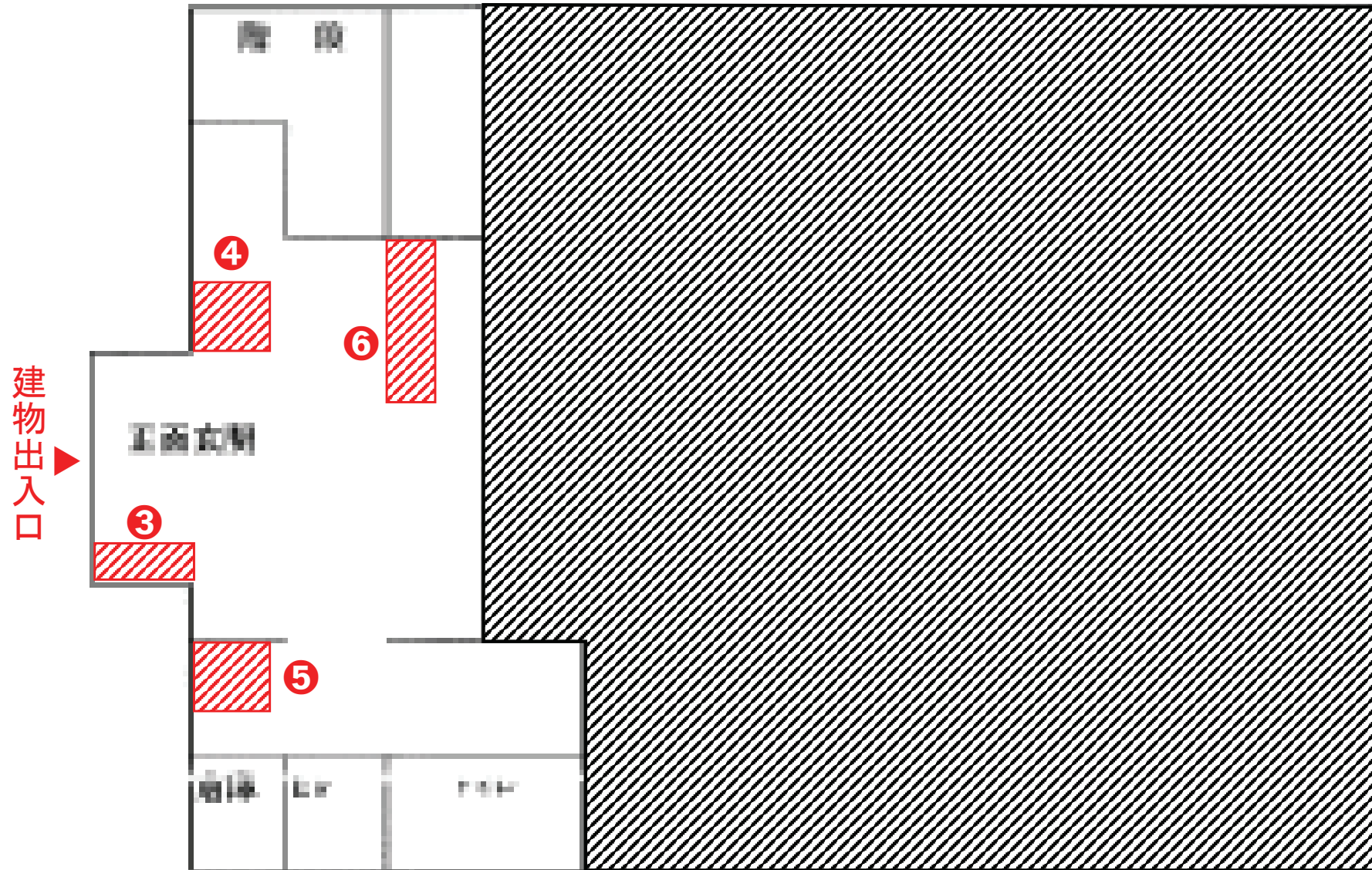


備考

検討箇所位置図



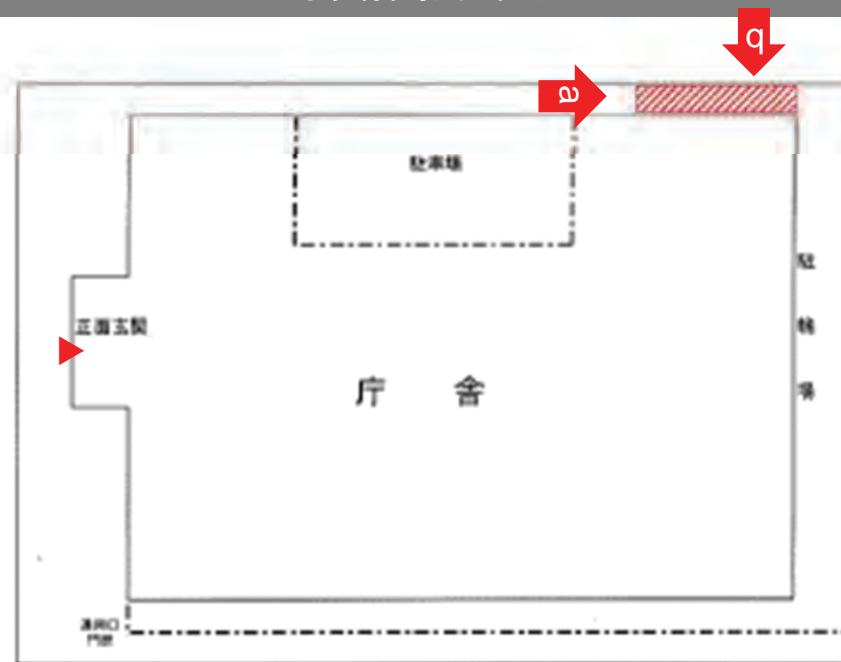
検討箇所位置図



現況写真



写真撮影位置図

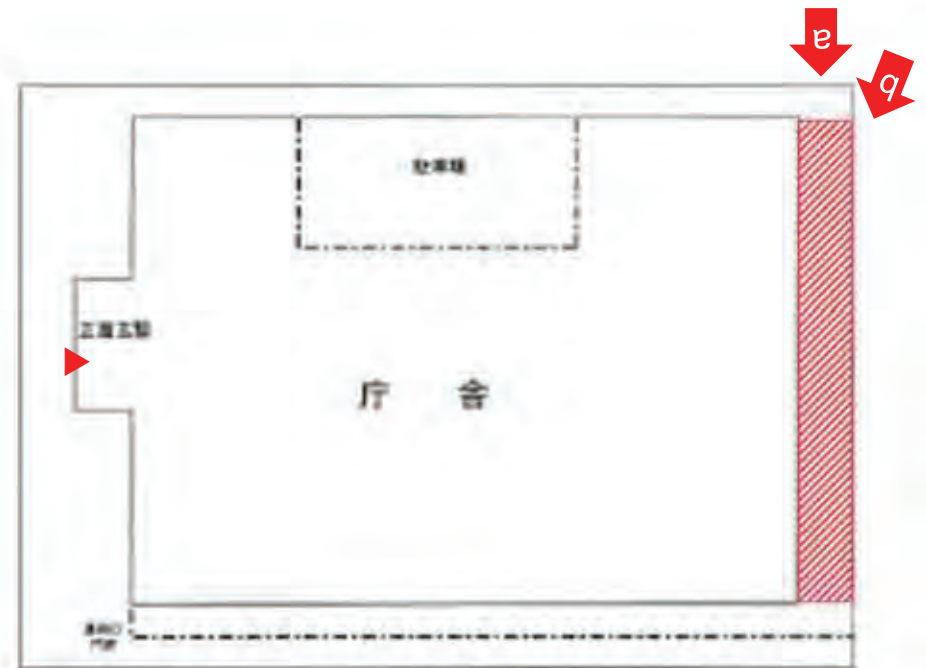


- 約4.2㎡の敷地

現況写真



写真撮影位置図

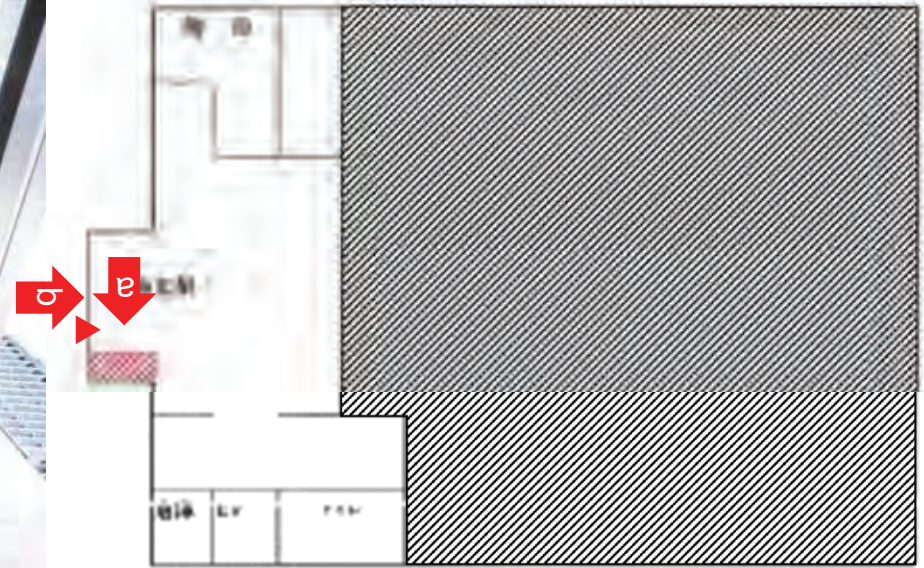


- 約57㎡の敷地
- 入り口部分の幅は約3.0m
- 大型車両(健康診断のレントゲン車等)、設備点検の作業車両駐車スペースとなっているため、留意が必要
- 地下に配管があり、工事等の可能性があるため、留意が必要

現況写真



写真撮影位置図

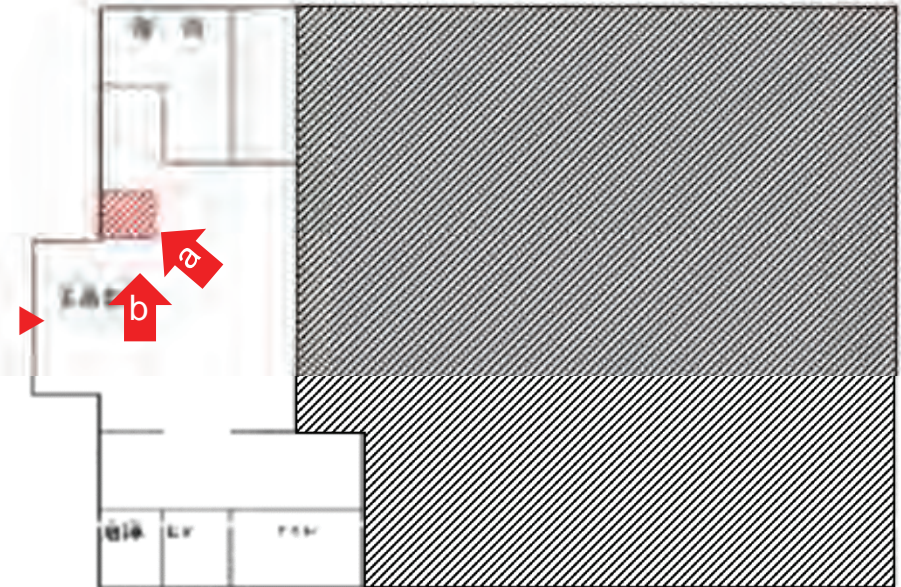


● 約2.1㎡の床

現況写真




写真撮影位置図

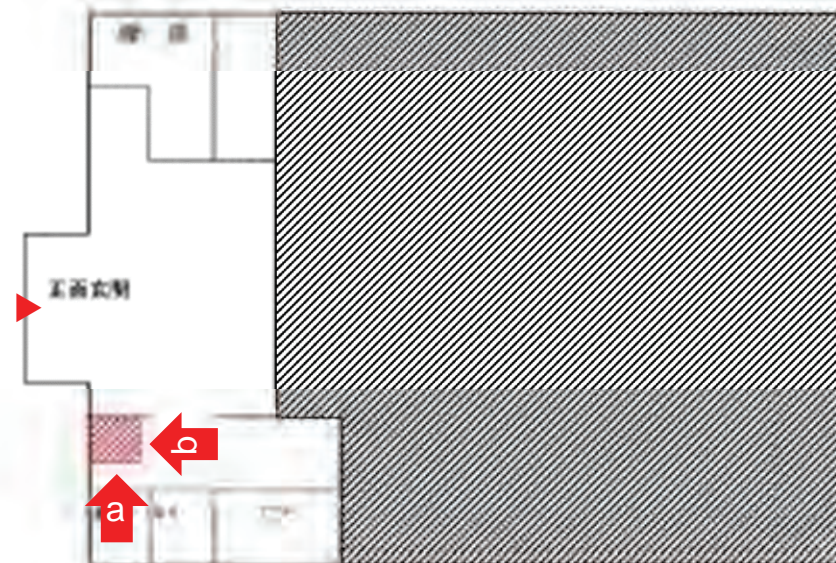


- 約4.0㎡の床
- 自転車等の駐輪場として使用があるが、使用許可に際して移動を検討する

現況写真



写真撮影位置図

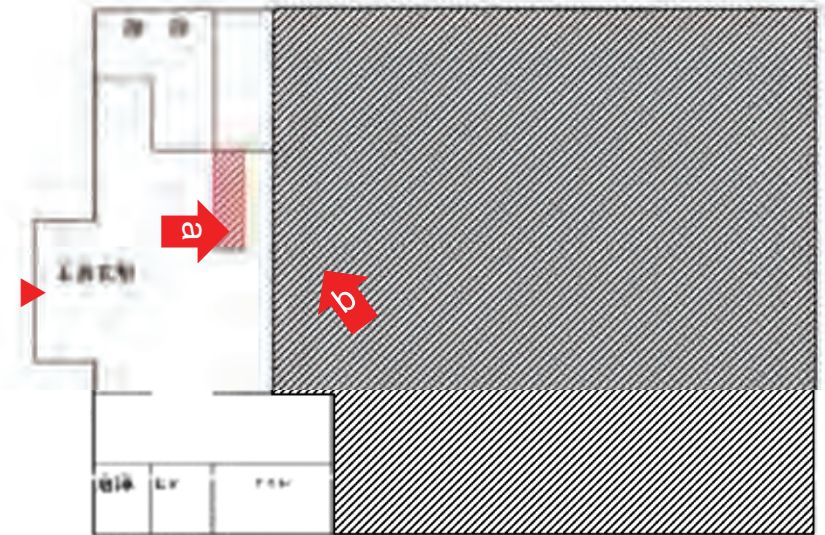


- 約1.7㎡の床
- ゴミ箱の設置場所として使用があるが、使用許可に際して移動を検討する
- 壁面に掲示板があるので、留意が必要

現況写真



写真撮影位置図



- 立て看板の設置場所として使用があるが、使用許可に際して移動を検討する
- 業務上、一時的に使用することがあるため、動線に留意が必要
- 壁面に火災報知器があり、火災報知器の管理・点検等に留意が必要

財産名称 東京法務局練馬出張所

物件概要

所在地	東京都練馬区春日町5丁目35-33
交通	都営地下鉄大江戸線「練馬春日町」駅 徒歩5分
土地	用途地域：第一種低層住居専用地域 建蔽率：22% 容積率：47% 地積：2,909㎡
建物	建築面積：703㎡ 延床面積：1,499㎡
駐車場	20台程度
所管	東京法務局
開庁時間	8:30-17:15(月曜日から金曜日)(土日祝日等除く)

外観写真



位置図

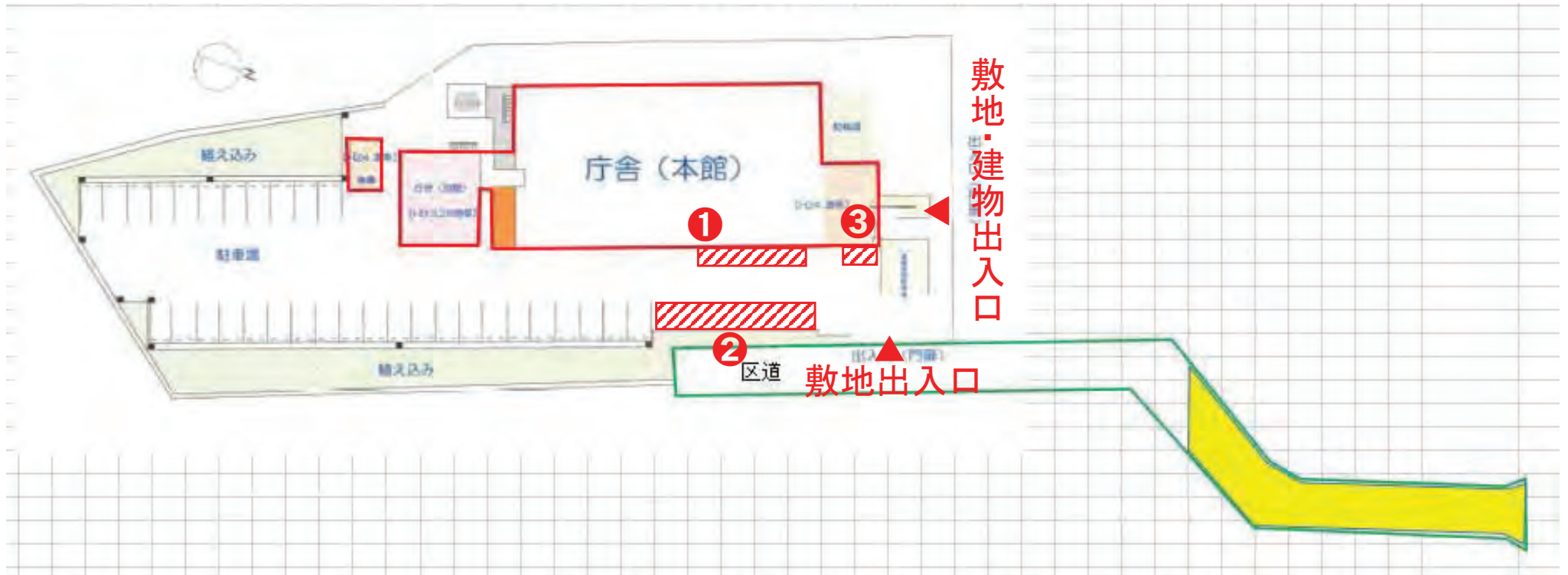


航空写真

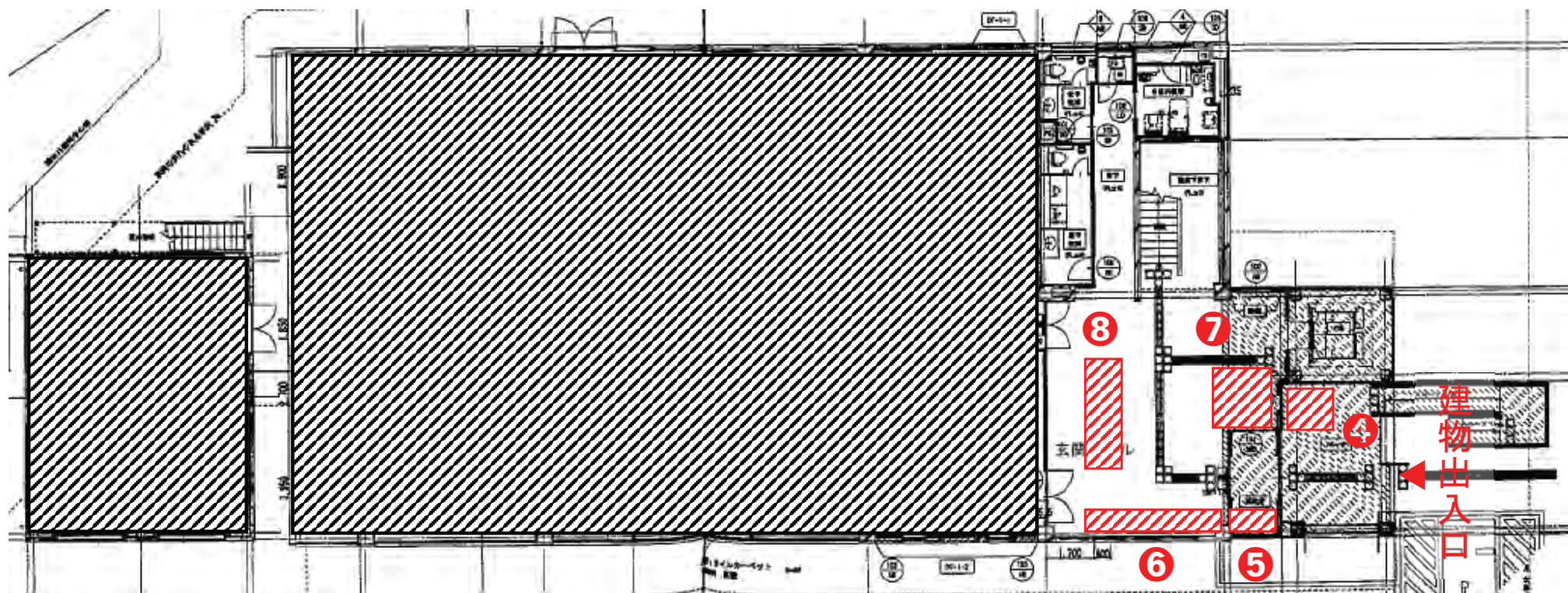


備考

検討箇所位置図



検討箇所位置図



現況写真

写真撮影位置図



- 約15.0m²の敷地
- 車両の通行の妨げとならないよう、留意が必要
- 地下に配管があり、工事等の可能性があるため、留意が必要

現況写真



写真撮影位置図



- 約54.0㎡の敷地
- 敷地外からの視認性が高い
- 車両の通行の妨げとならないよう、留意が必要

現況写真

写真撮影位置図

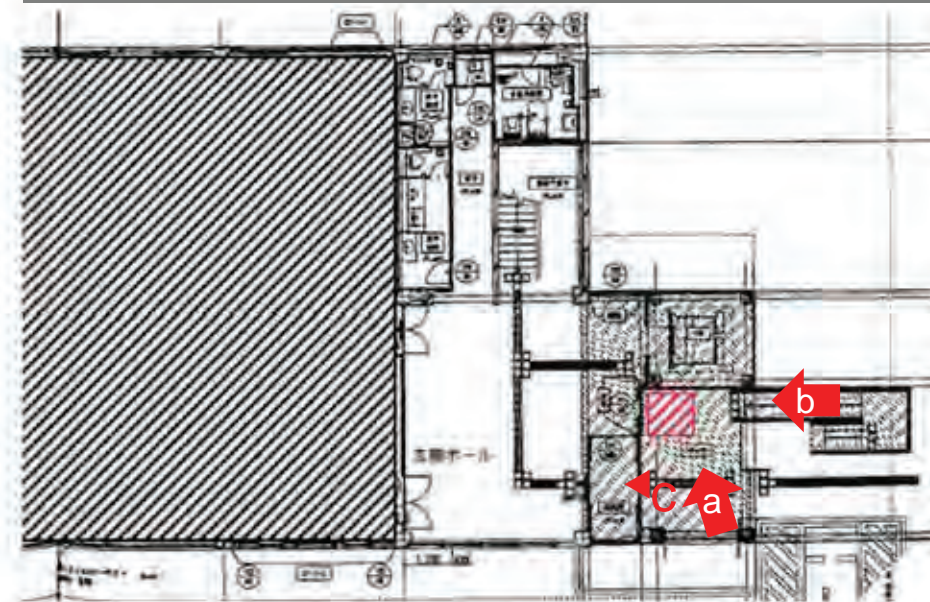


- 約2.5㎡の敷地
- 車両の通行の妨げとならないよう、留意が必要

現況写真



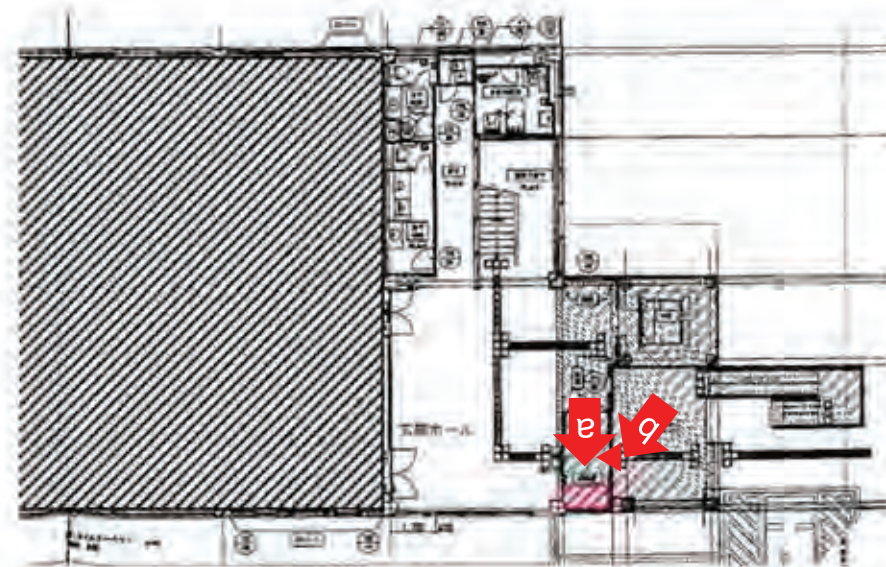
写真撮影位置図




- 約1.0㎡の床
- スロープが隣接するため、動線に留意が必要
- 壁面に車椅子利用者用のインターフォンがあるため、動線に留意が必要

現況写真


写真撮影位置図



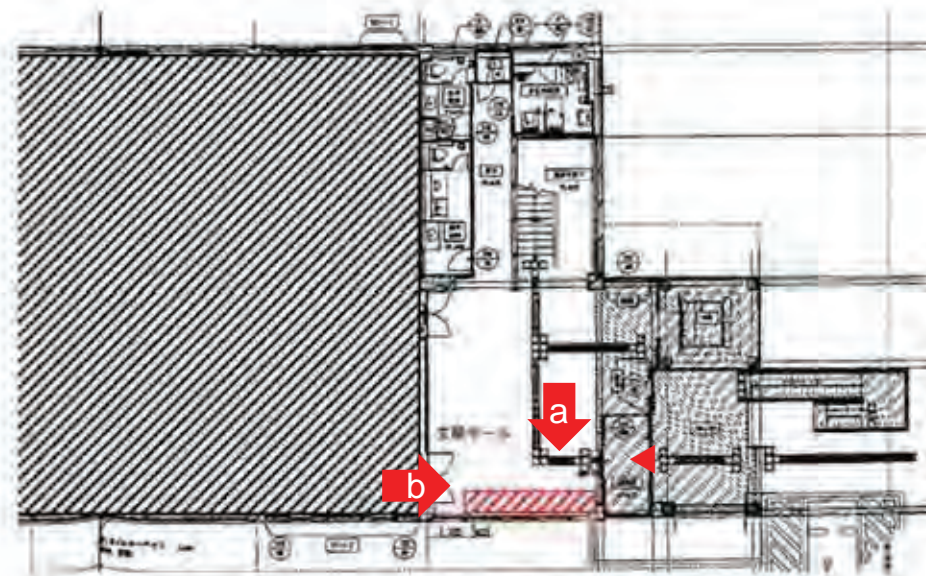
- 約2.8㎡の床



現況写真



写真撮影位置図

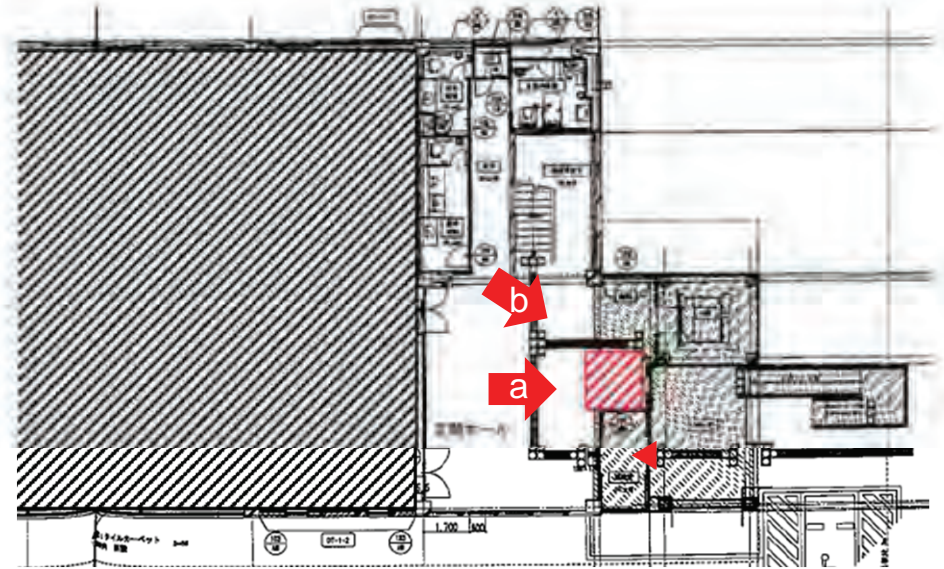


- 約3.7㎡の床
- 壁面に掲示板があり、視認できないことがないよう留意が必要

現況写真



写真撮影位置図


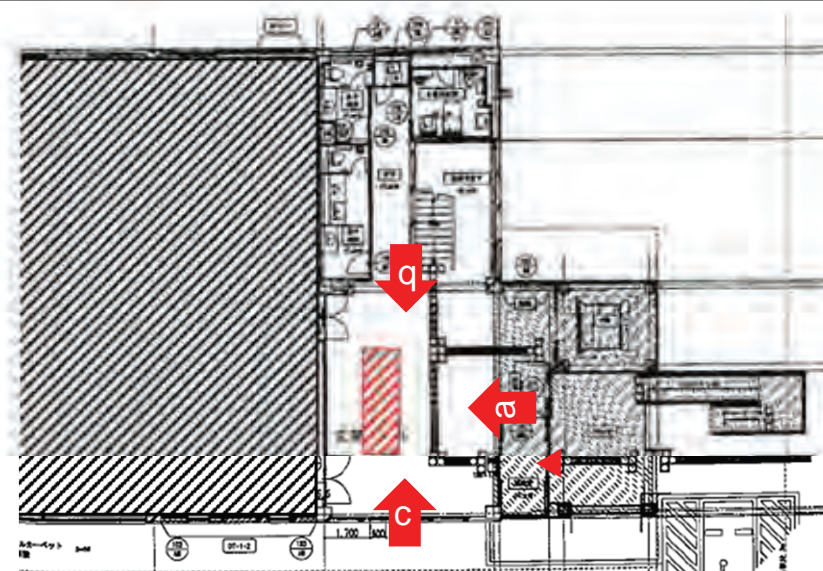


- 約2.8㎡の床
- 椅子の設置場所として使用があるが、使用許可に際して、移動を検討する

現況写真



写真撮影位置図



- 壁面に掲示板があり、視認できないことがないように留意が必要

財産名称 上石神井庁舎

物件概要

所在地	東京都練馬区上石神井4-8-4
交通	西武新宿線「上石神井」駅 徒歩10分
土地	用途地域：第一種中高層住居専用地域、第一種住居地域 法定建蔽率：60% 法定容積率：200% (第一種中高層住居専用地域)、300% (第一種住居地域) 地積：12,333㎡
建物	建築面積：3,600㎡ 延床面積：13,418㎡
駐車場	20台程度
所管	職業安定局
開庁時間	9:30～18:15 (土日祝日等除く)

外観写真



位置図



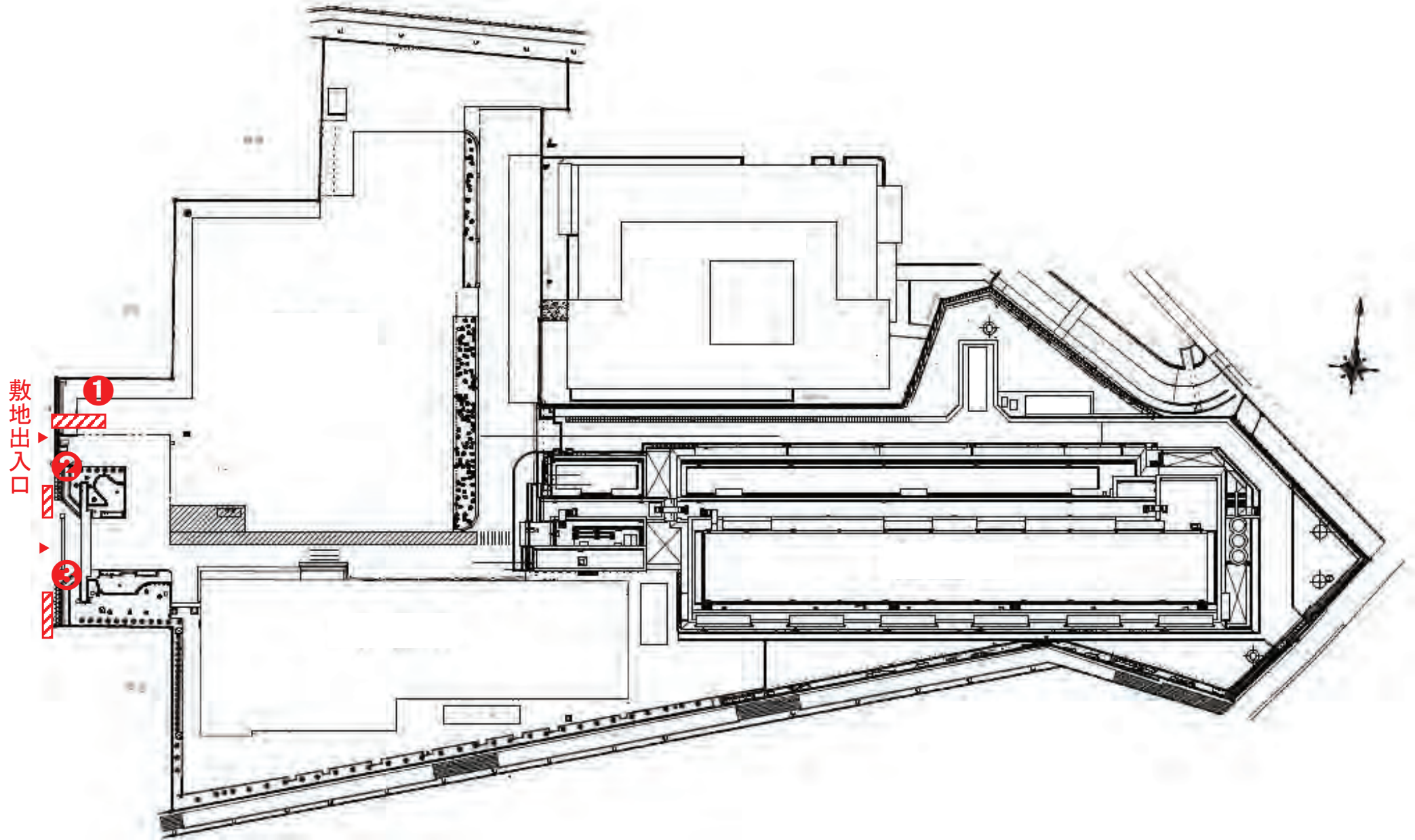
航空写真



備考

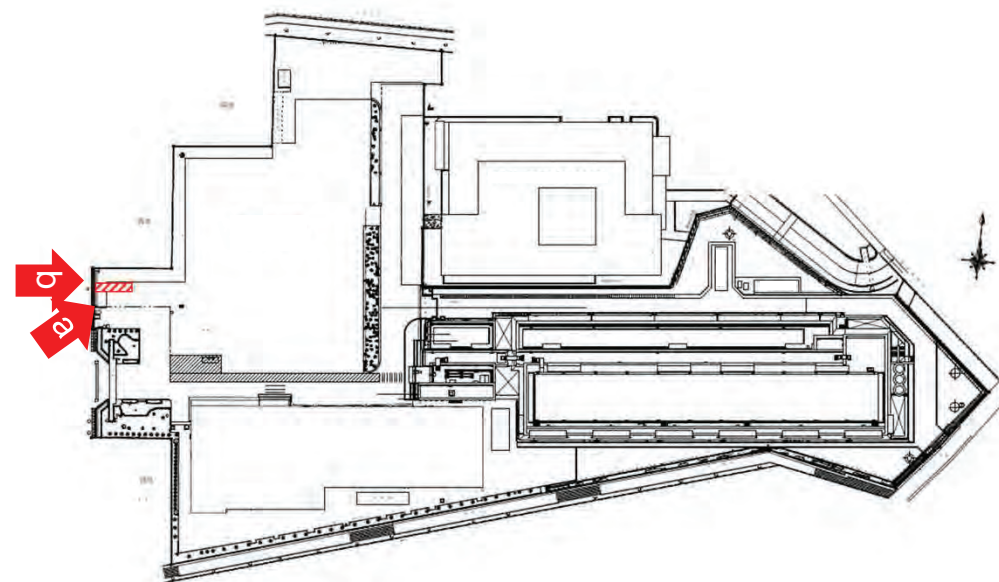
周辺地域への配慮が必要なため、使用許可に際しては調整が必要

検討箇所位置図



現況写真

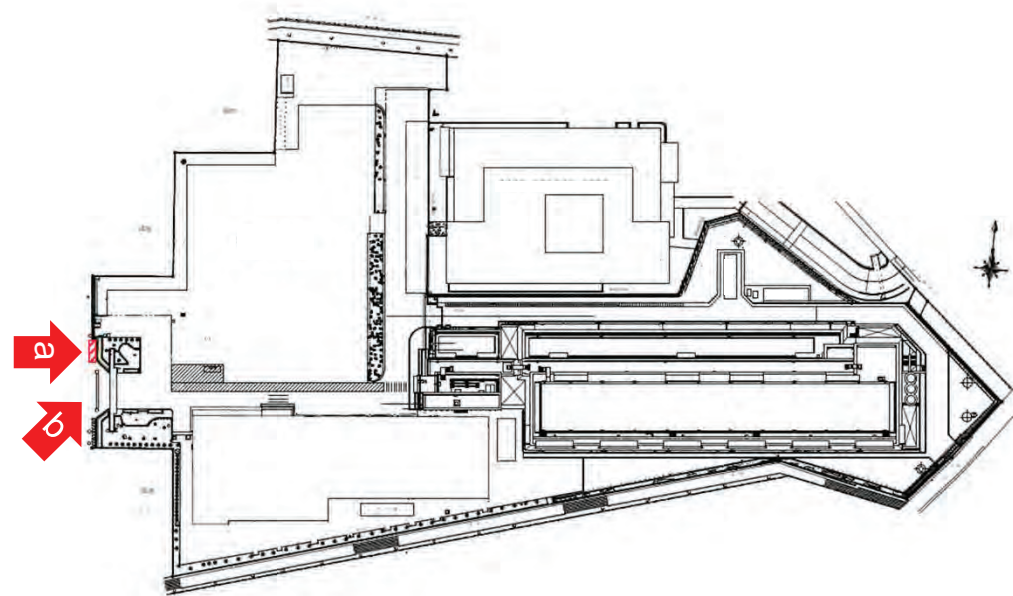

写真撮影位置図



- 敷地内約6㎡の公開空地(利用可能時間:
4月-9月10:00-16:00、10月-3月10:00-15:00)
- 使用範囲は別途調整が必要
- 使用に際して、別途関係各所との協議が必要
となるため留意が必要

現況写真

写真撮影位置図

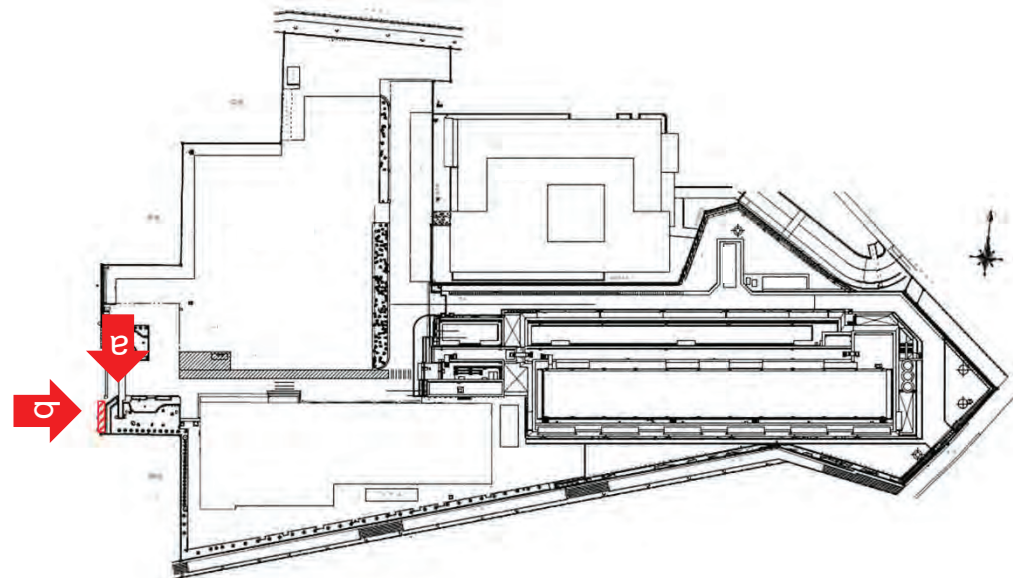


- 約4.3㎡の敷地
- 使用範囲は別途調整が必要
- 使用に際して、別途関係各所との協議が必要となるため留意が必要

現況写真



写真撮影位置図



- 約5.7㎡の敷地
- 使用範囲は別途調整が必要
- 使用に際して、別途関係各所との協議が必要となるため留意が必要

財産名称 江戸川労働基準監督署

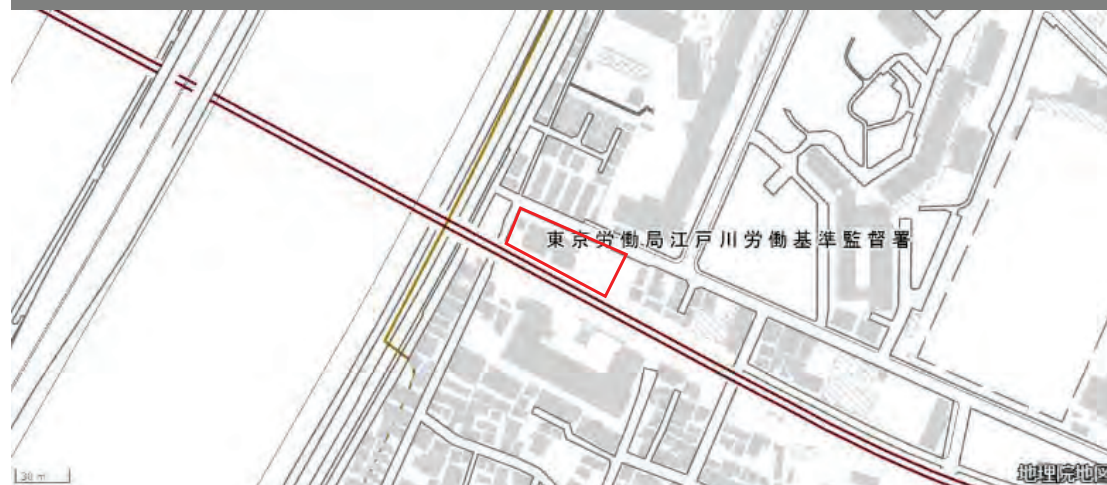
物件概要

所在地	東京都江戸川区船堀2-4-11
交通	都営地下鉄新宿線「船堀」駅 徒歩8分
土地	用途地域：準工業地域 建蔽率：39% 容積率：103% 地積：1,189㎡
建物	建築面積：461㎡ 延床面積：1,256㎡
駐車場	要問合
所管	東京労働局
開庁時間	8:30-17:15(月曜日から金曜日)(土日祝日等除く)

外観写真



位置図

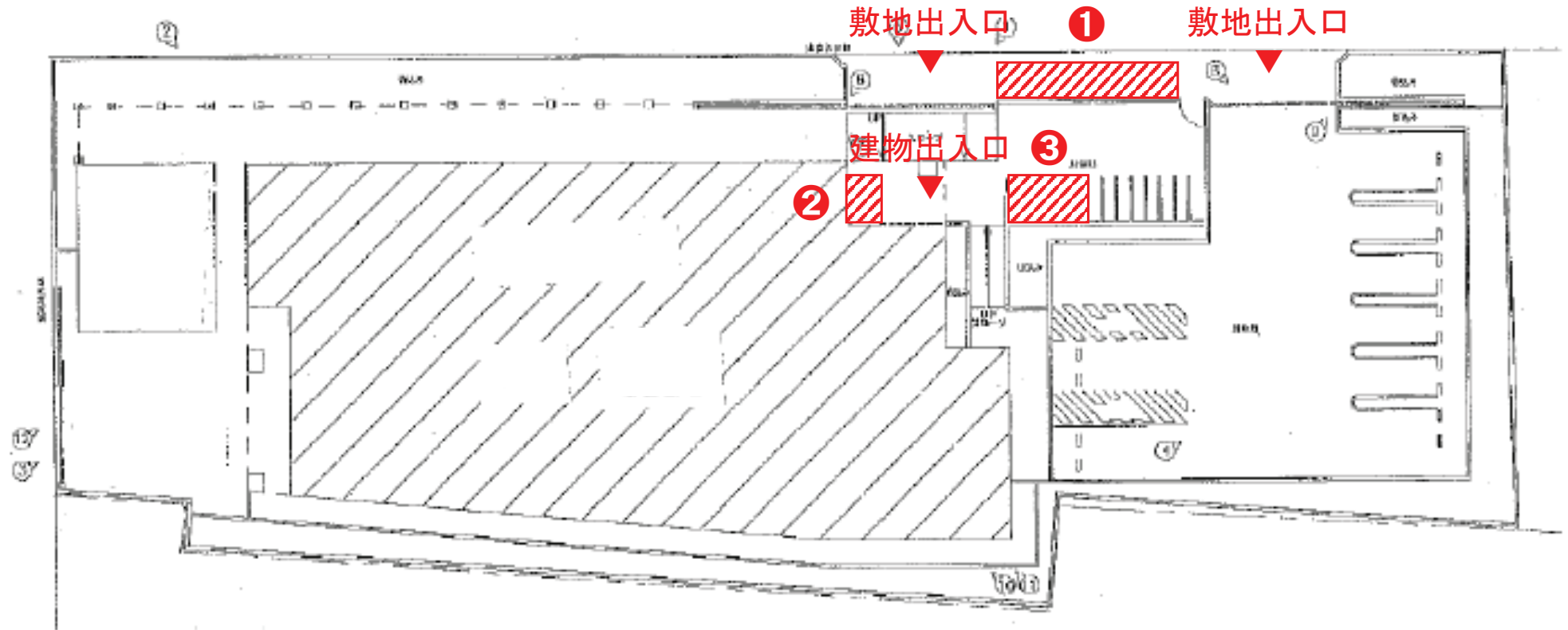


航空写真

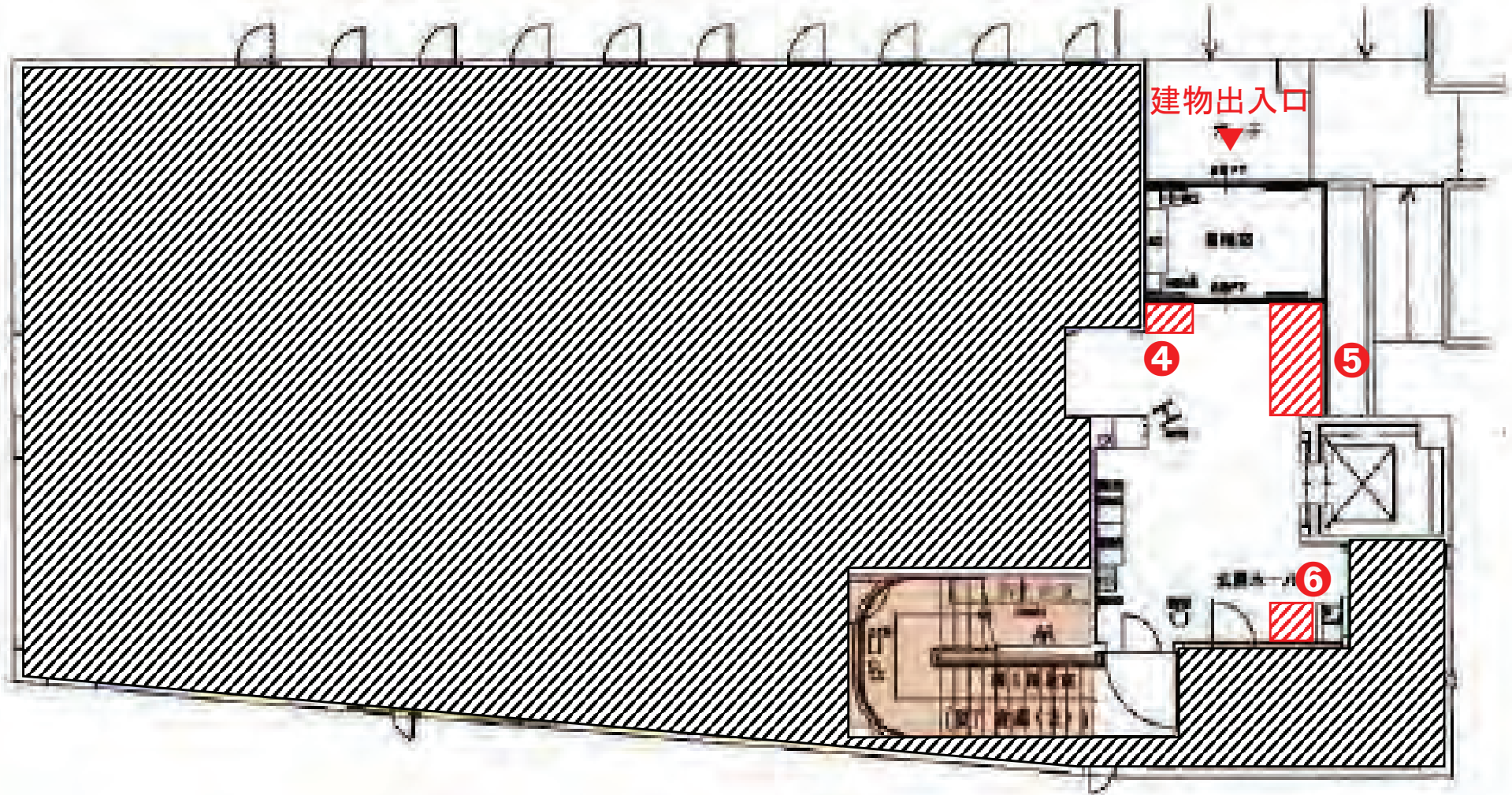


備考

検討箇所位置図



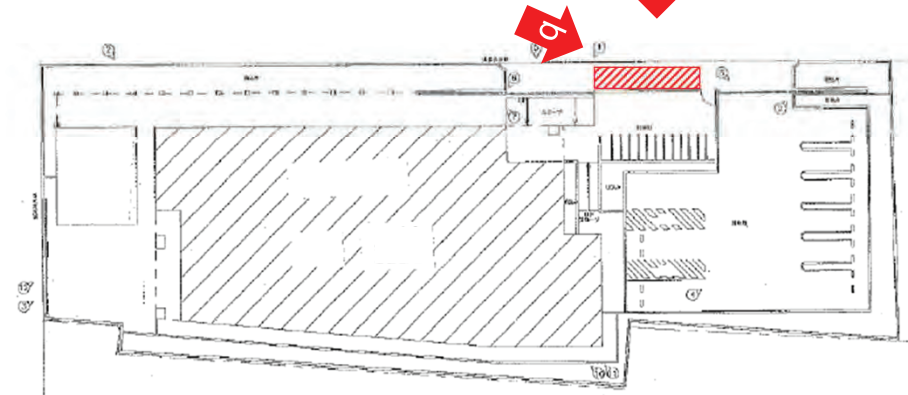
検討箇所位置図



現況写真




写真撮影位置図

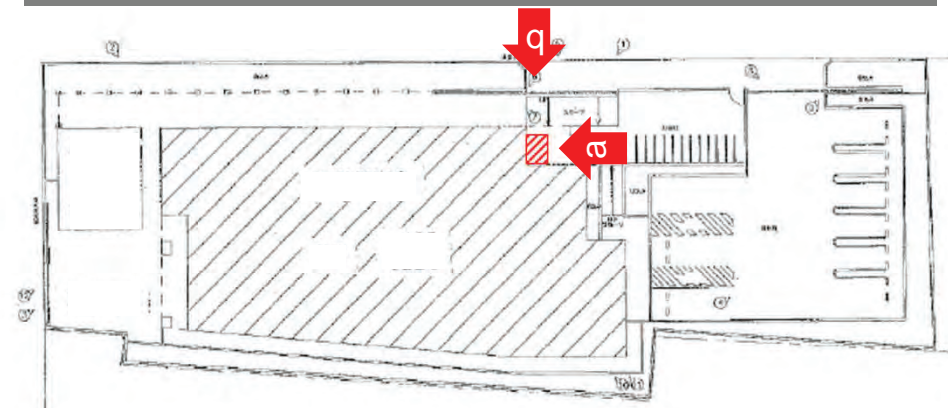


- 約7.1㎡の敷地
- 掲示板を塞ぐことを避けるため、使用許可範囲・高さ等は調整が必要

現況写真




写真撮影位置図

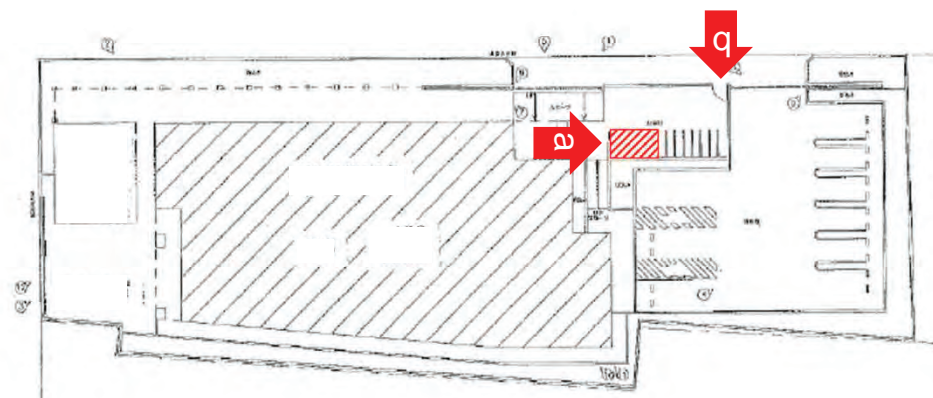


- 約2.0㎡の敷地
- 壁面に車椅子利用者・視覚障がい者が利用するインターフォンが設置されているため、動線への留意が必要
- 使用許可範囲等は調整が必要

現況写真



写真撮影位置図

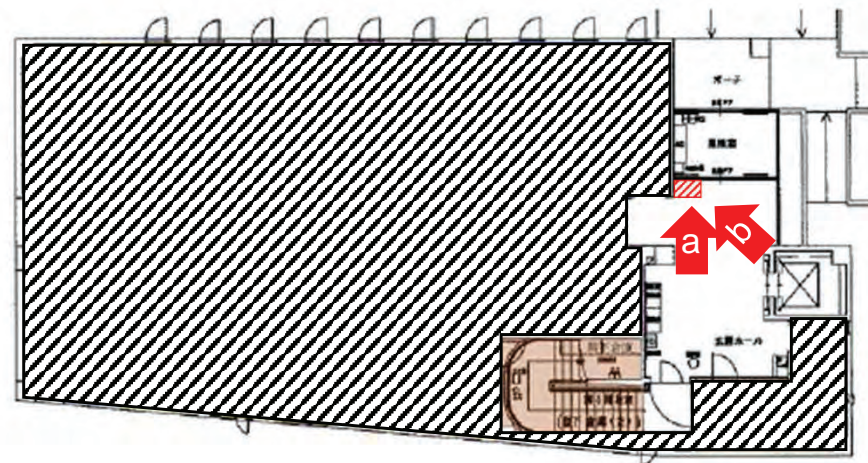


- 敷地内駐輪場の一部(約5.4m²)
- 開庁時間以外は利用不可であるため、留意が必要(開庁時間:月曜日から金曜日8:30-17:15、土日祝日等除く)

現況写真





写真撮影位置図

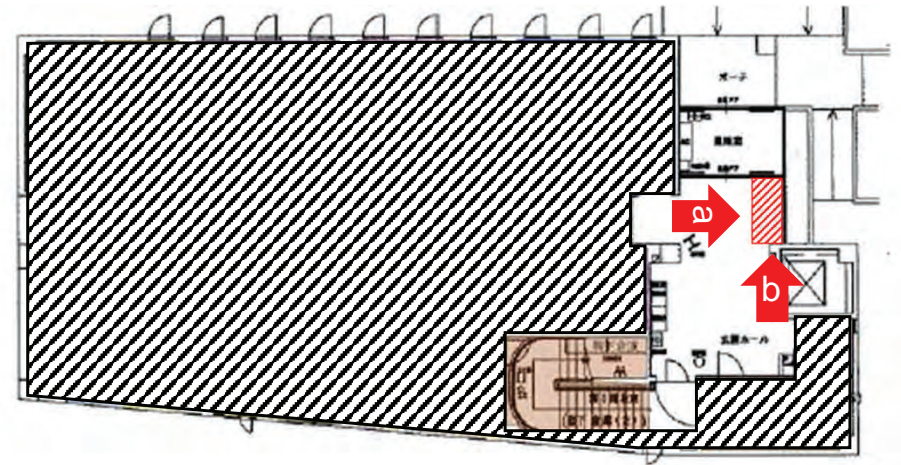


- 約0.6㎡の床
- 開庁時間以外は利用不可であるため、留意が必要(開庁時間:月曜日から金曜日8:30-17:15、土日祝日等除く)
- 壁面に設置されたコンセント(写真b)の利用可否は、別途確認が必要

現況写真



写真撮影位置図

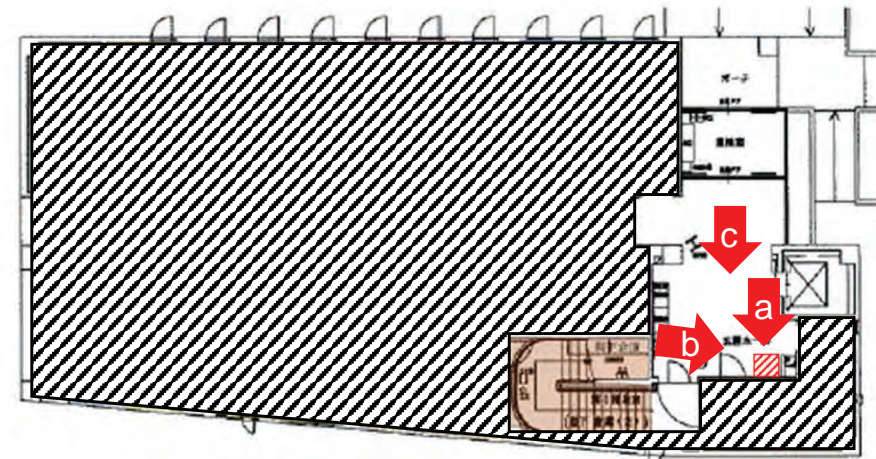


- 約2.4㎡の床
- 開庁時間以外は利用不可であるため、留意が必要(開庁時間:月曜日から金曜日8:30-17:15、土日祝日等除く)
- 壁面に設置されたコンセント(写真b)の利用可否は、別途確認が必要

現況写真



写真撮影位置図



- 約1.0㎡の床
- 開庁時間以外は利用不可であるため、留意が必要(開庁時間:月曜日から金曜日8:30-17:15、土日祝日等除く)

財産名称 東京労働局海岸庁舎

物件概要

所在地	東京都港区海岸3-9-45
交通	ゆりかもめ臨海線「芝浦ふ頭」駅 徒歩7分
土地	用途地域：準工業地域 建蔽率：33% 容積率：163% 地積：1,916㎡
建物	建築面積：647㎡ 延床面積：3,136㎡
駐車場	10台程度
所管	東京労働局
開庁時間	8:30-17:15(月曜日から金曜日)(土日祝日等除く)

外観写真



位置図

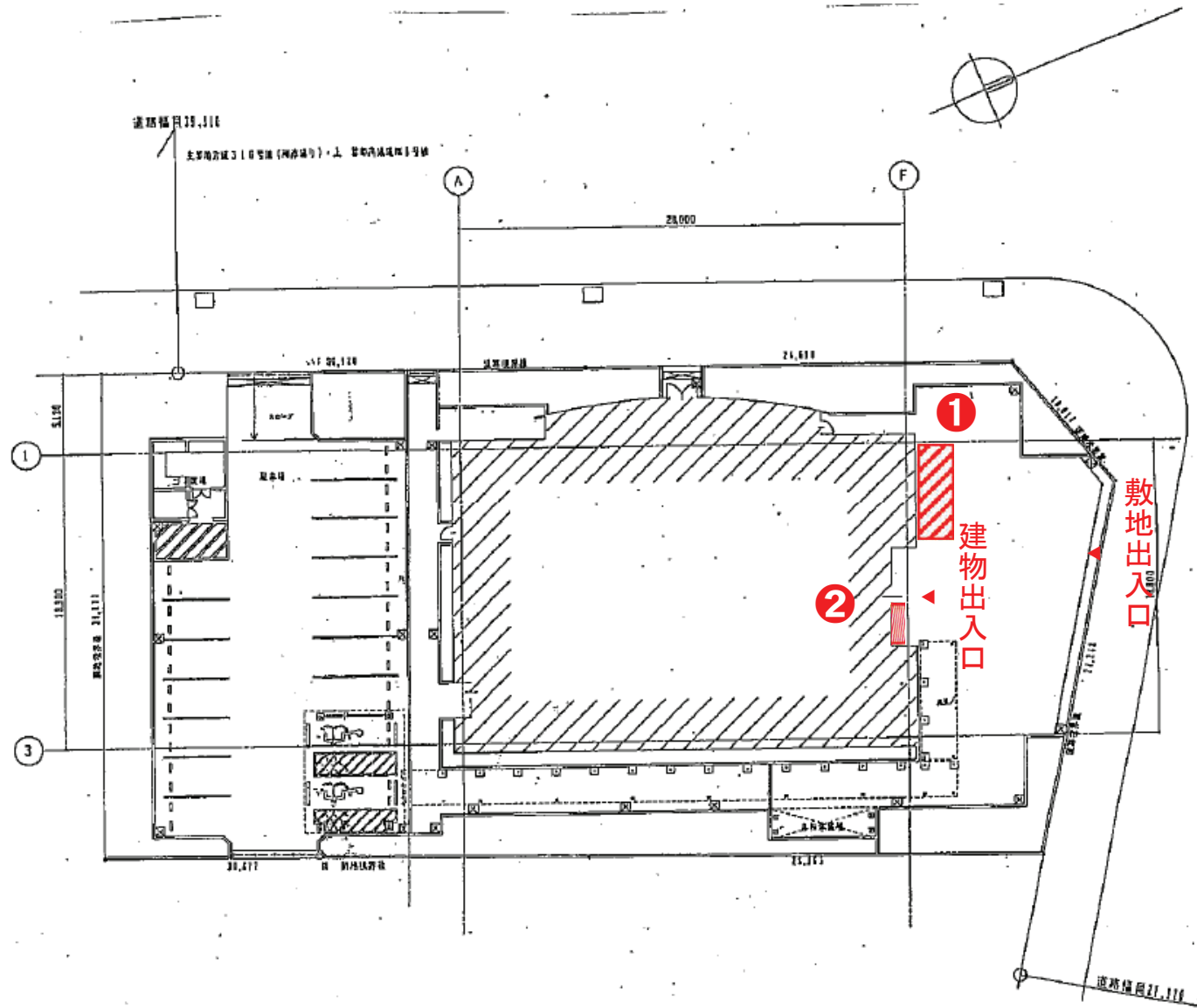


航空写真

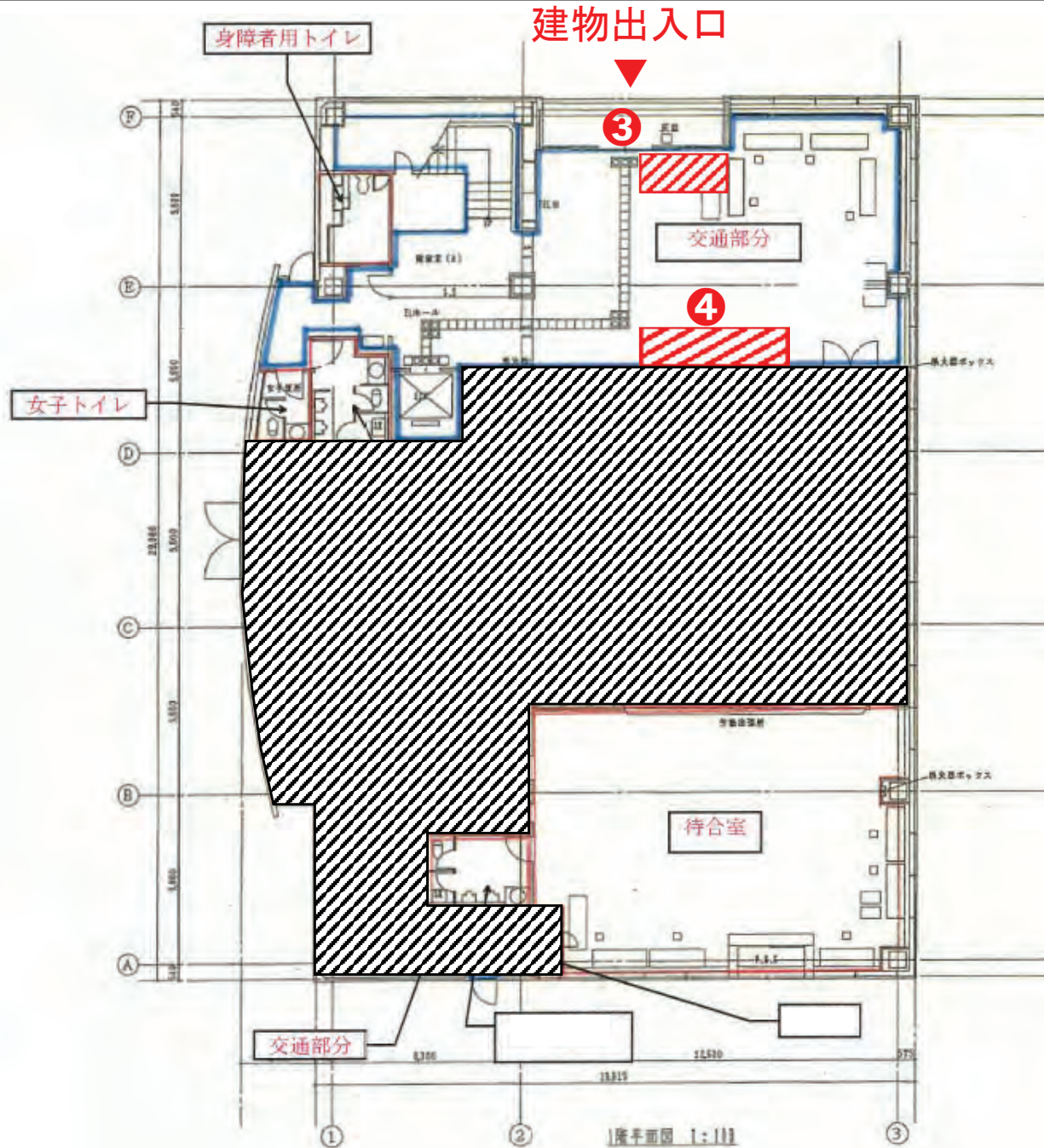


備考


検討箇所位置図



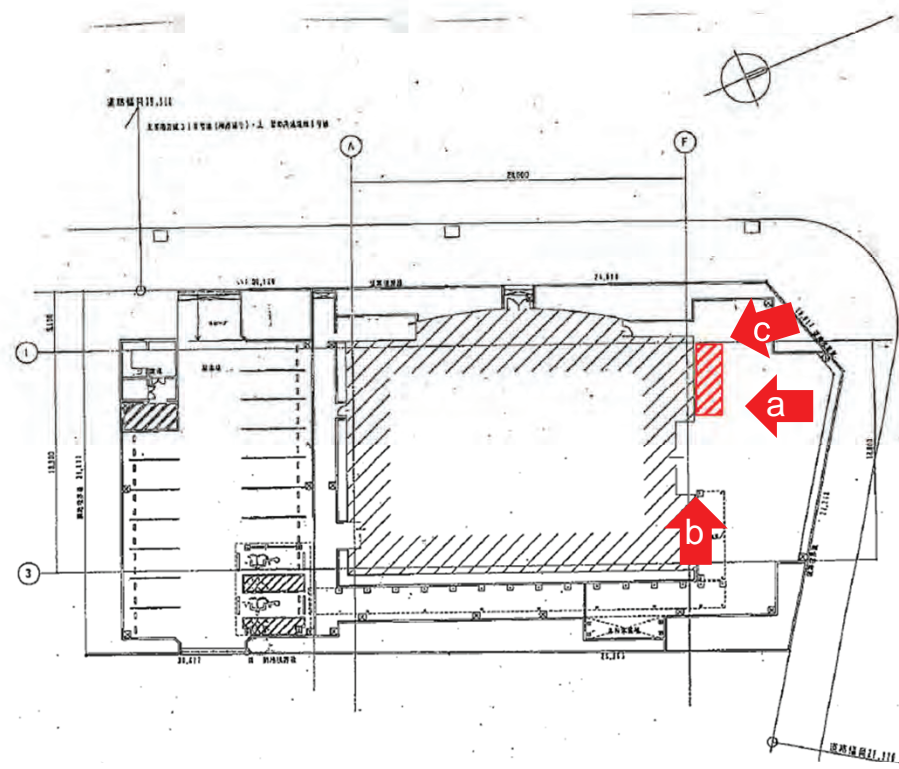
検討箇所位置図



現況写真




写真撮影位置図

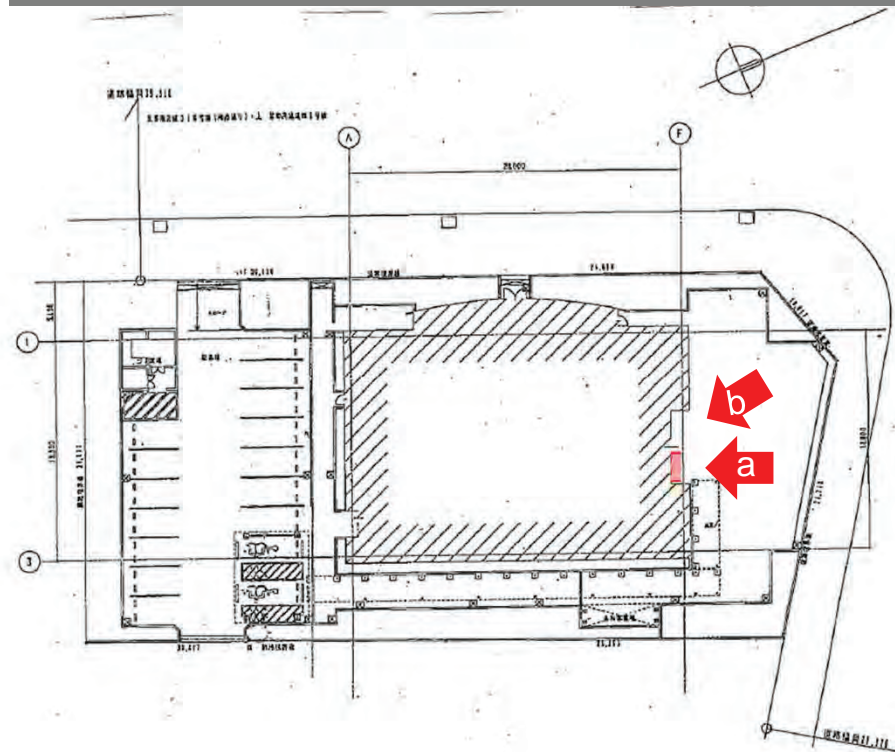


- 約13.6㎡の敷地
- 業務時間外に職員・来庁者が通路として使用するため、動線に留意が必要

現況写真




写真撮影位置図


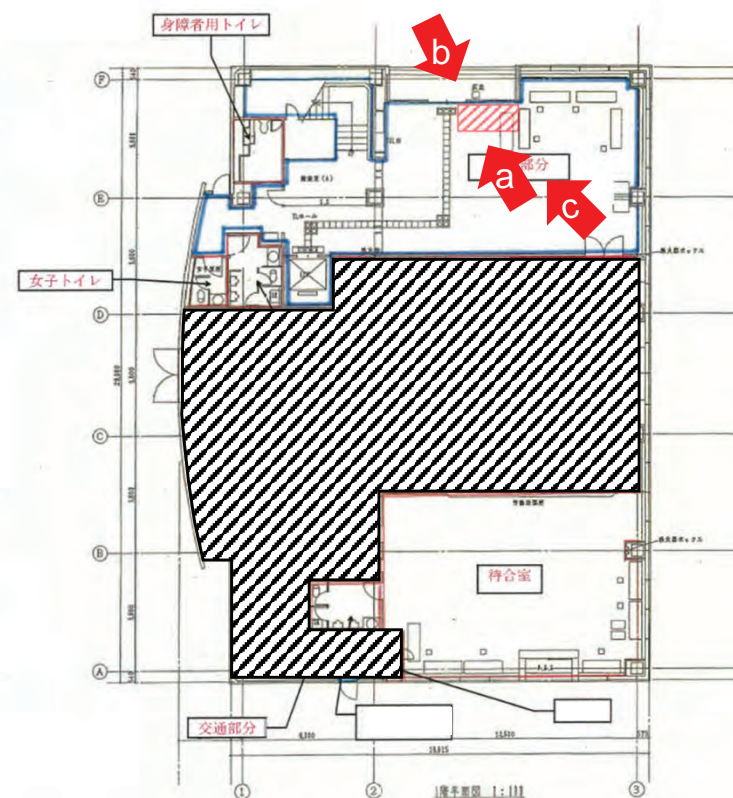


- 約1.9㎡の敷地
- 駐車場・駐輪場を利用する来庁者が通路として利用するため、動線に留意が必要

現況写真



写真撮影位置図

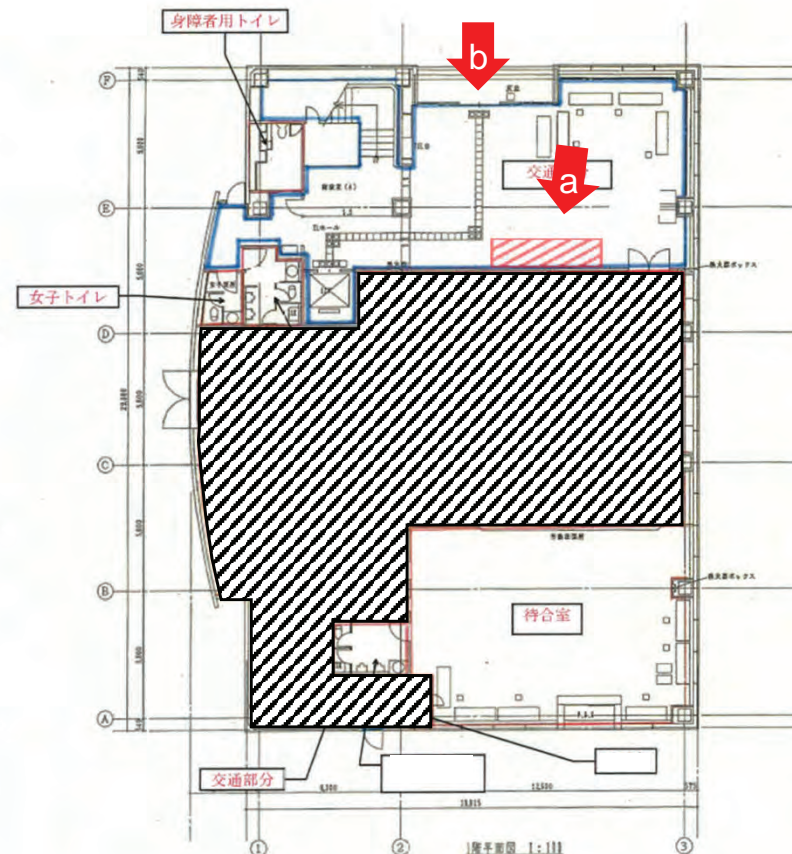


- 約3.4㎡の床
- 来庁者の待合スペース、通路として利用されており、繁忙期には受付手続きのスペースとしても利用するため、動線に留意が必要

現況写真



写真撮影位置図



- 約4.9㎡の床
- 主に来庁者が掲示物を確認する際に利用しており、繁忙期には来庁者の通路としているため、留意が必要
- 掲示物を塞がないこと、動線を確保することに留意が必要

財産名称 豊島地方合同庁舎

物件概要

所在地	東京都豊島区池袋4-30-20
交通	東武東上線「北池袋」駅 徒歩10分
土地	用途地域：商業地域 建蔽率：31% 容積率：90% 地積：3,406㎡
建物	建築面積：1,089㎡ 延床面積：3,079㎡
駐車場	30台程度
所管	東京労働局
開庁時間	8:30-17:15(月曜日から金曜日)(土日祝日等除く)

外観写真



位置図

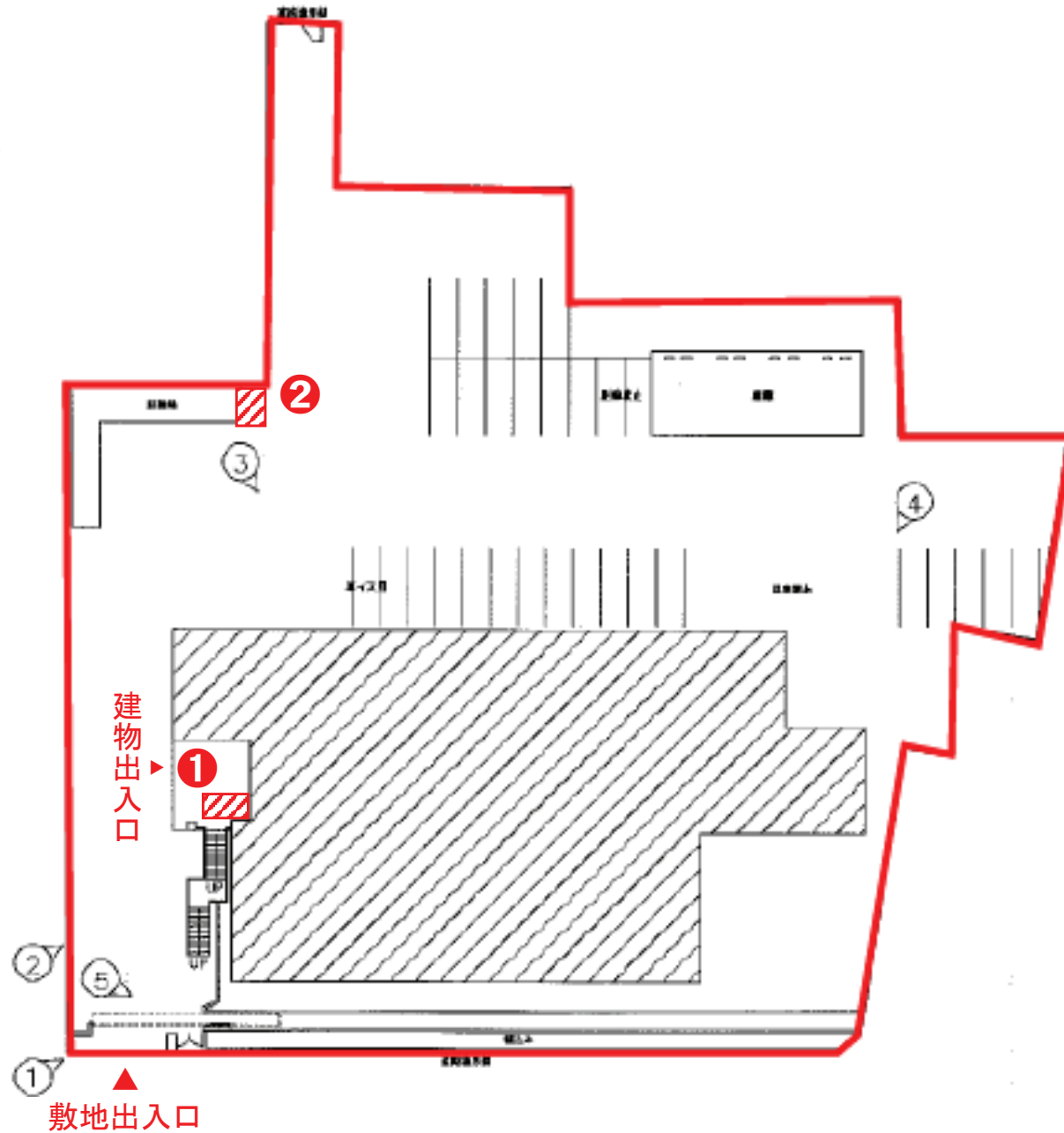


航空写真

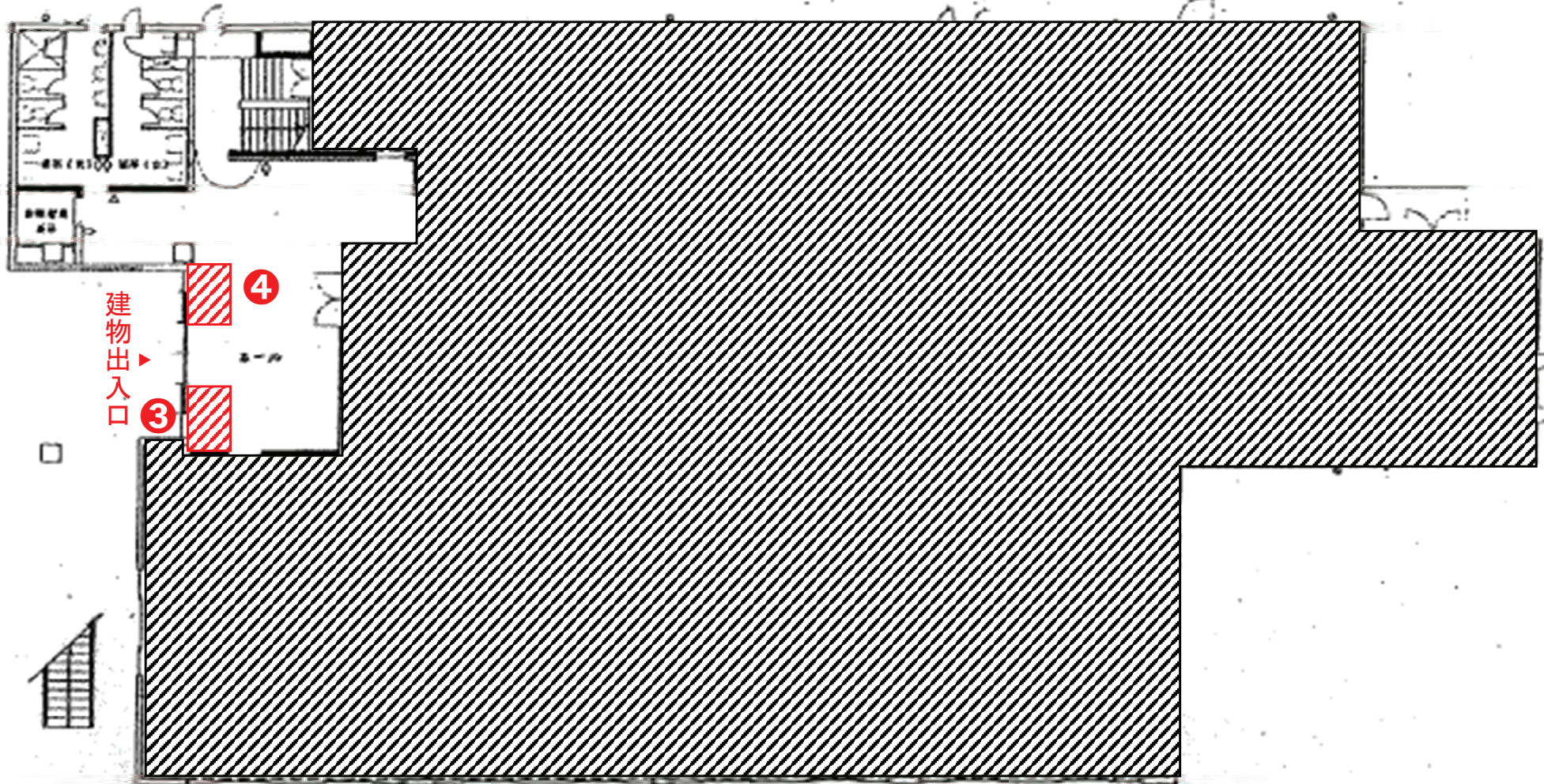


備考

検討箇所位置図



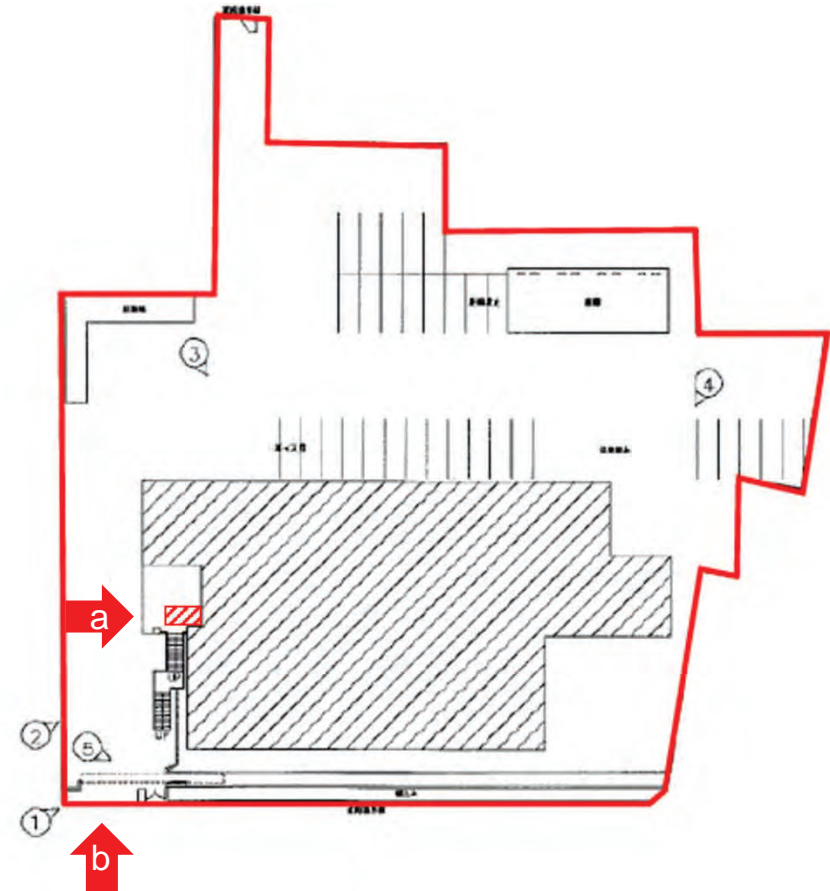
検討箇所位置図



1階平面図

現況写真

写真撮影位置図

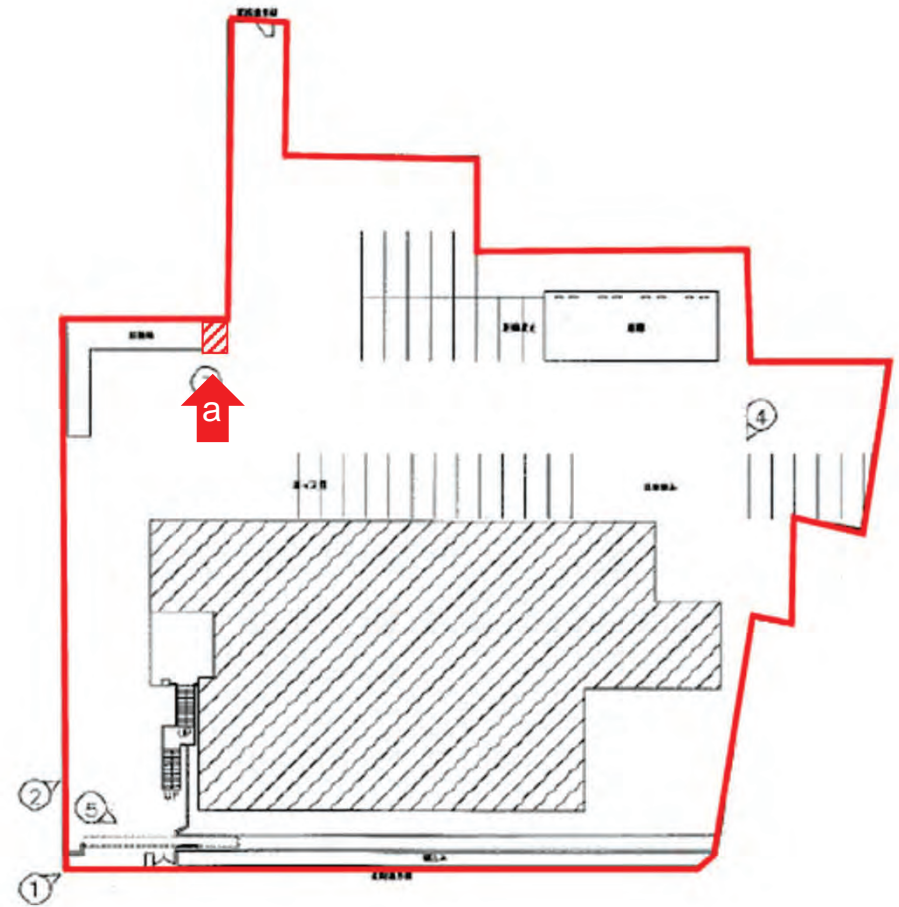


- 約7.4㎡の敷地
- 写真bが敷地出入口であり、車用と歩行者用の門扉がある

現況写真




写真撮影位置図

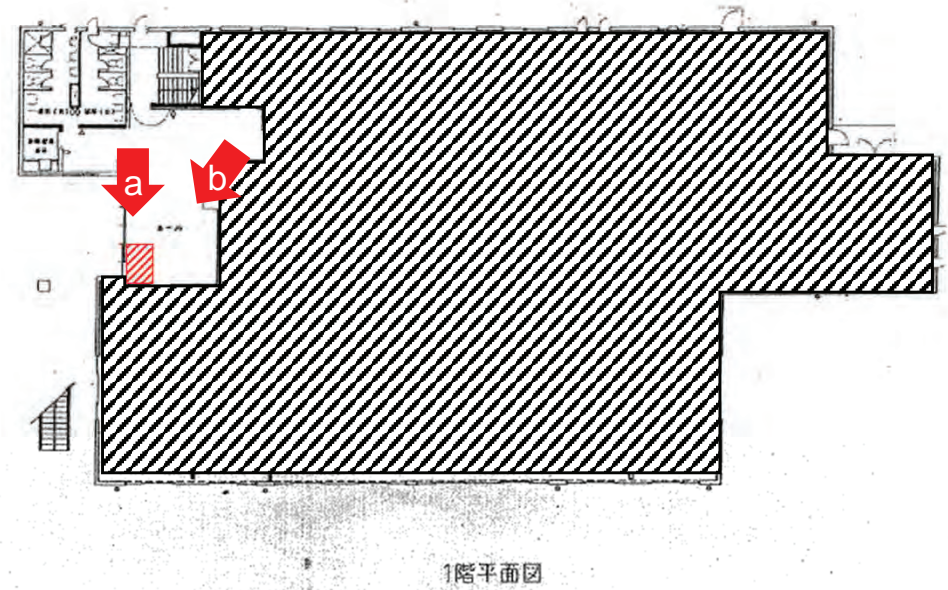


- 約6.4㎡の敷地

現況写真



写真撮影位置図




● 約3.1㎡の床

現況写真



写真撮影位置図



1階平面図

- 約5.1㎡の床

財産名称 池袋公共職業安定所

物件概要

所在地	東京都豊島区東池袋3-5-13
交通	JR埼京線「池袋」駅 徒歩8分
土地	用途地域：商業地域 建蔽率：79% 容積率：426% 地積：657㎡
建物	建築面積：522㎡ 延床面積：2,801㎡
駐車場	要問合
所管	東京労働局
開庁時間	8:30-17:15(月曜日から金曜日)(土日祝日等除く)

外観写真



位置図

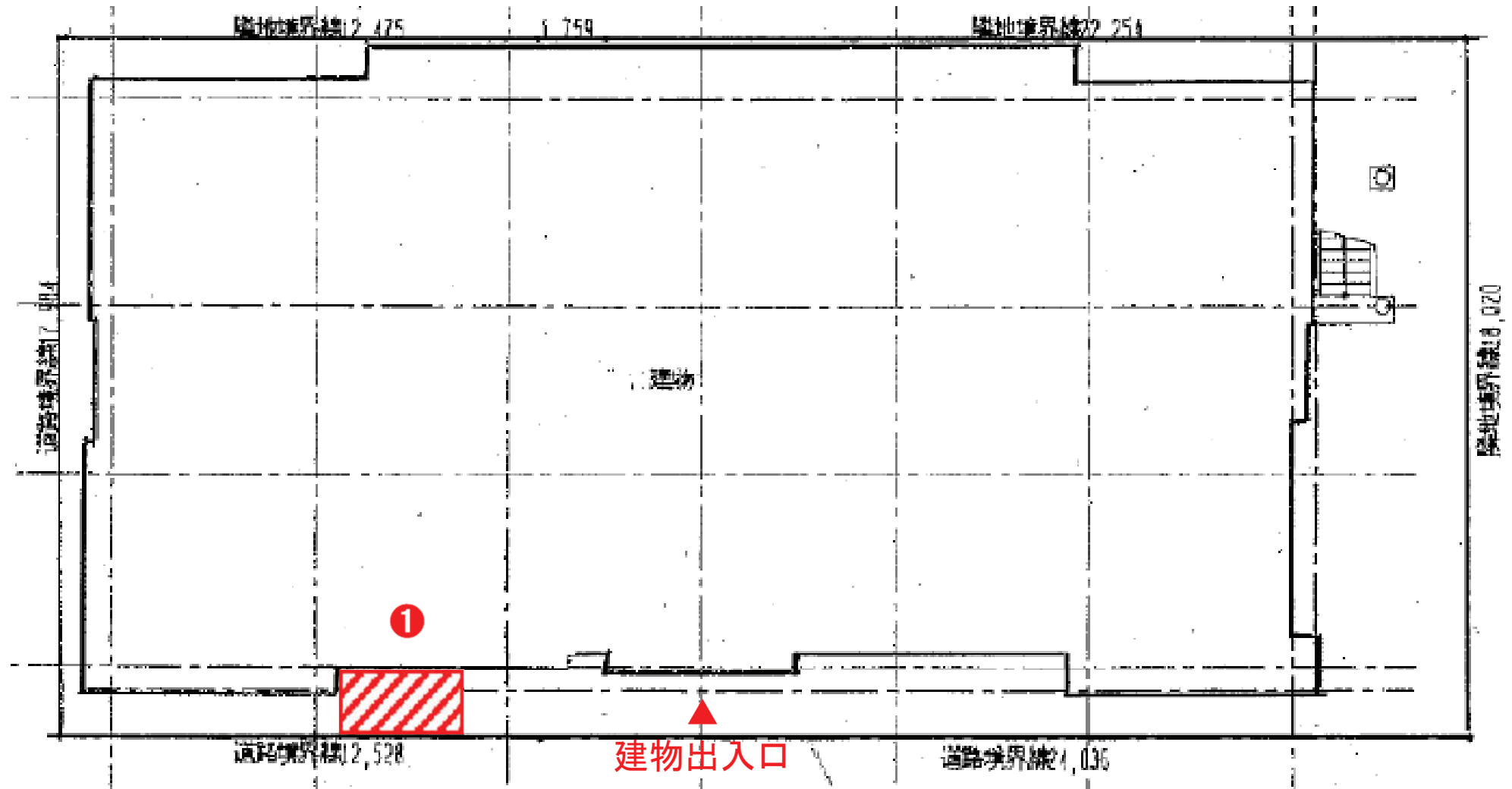


航空写真

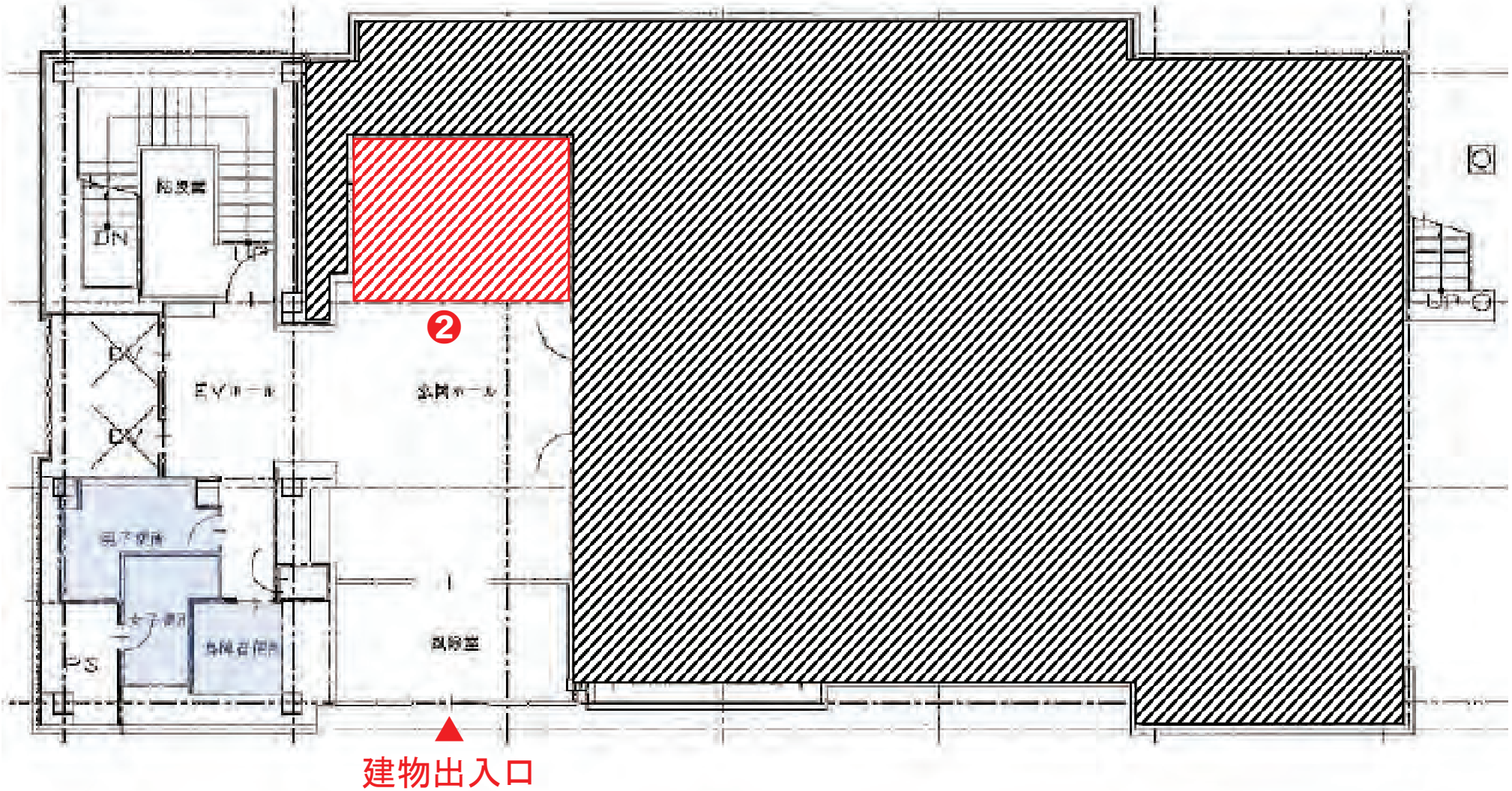


備考



検討箇所位置図



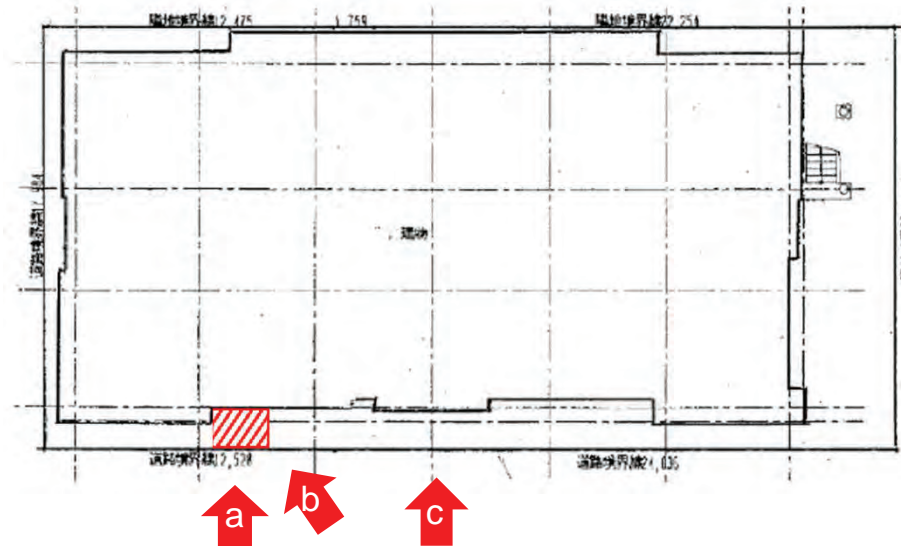
検討箇所位置図



現況写真



写真撮影位置図

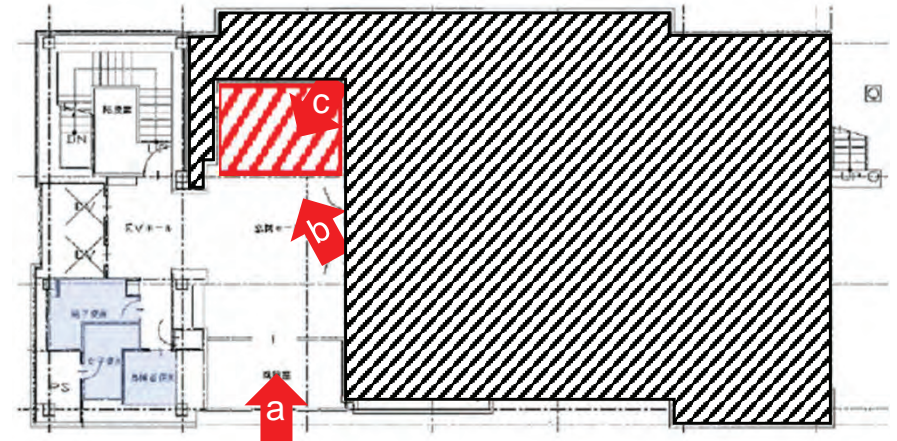


- 約2.3m²の敷地
- 建物出入口付近のため、動線に留意が必要
- 点字ブロックの妨げにならないよう留意が必要
- 聴覚に障害をお持ちの方への配慮のため、大きな音が出ない用途に限る

現況写真



写真撮影位置図



- 約19.0㎡の床
- エントランスのため、来庁者への配慮が必要
- 点字ブロックの妨げにならないよう留意が必要
- 聴覚に障害をお持ちの方への配慮のため、大きな音が出ない用途に限る
- 開庁時間以外は利用不可であるため、留意が必要(開庁時間:月曜日から金曜日8:30-17:15、土日祝日等除く)

財産名称 王子公共職業安定所

物件概要

所在地	東京都北区王子6-1-17
交通	東京メトロ南北線「王子神谷」駅 徒歩9分
土地	用途地域：第一種中高層住居専用地域 建蔽率：53% 容積率：148% 地積：1,177m ²
建物	建築面積：638m ² 延床面積：1,765m ²
駐車場	要問合
所管	東京労働局
開庁時間	8:30-17:15(月曜日から金曜日)(土日祝日等除く)

外観写真



位置図

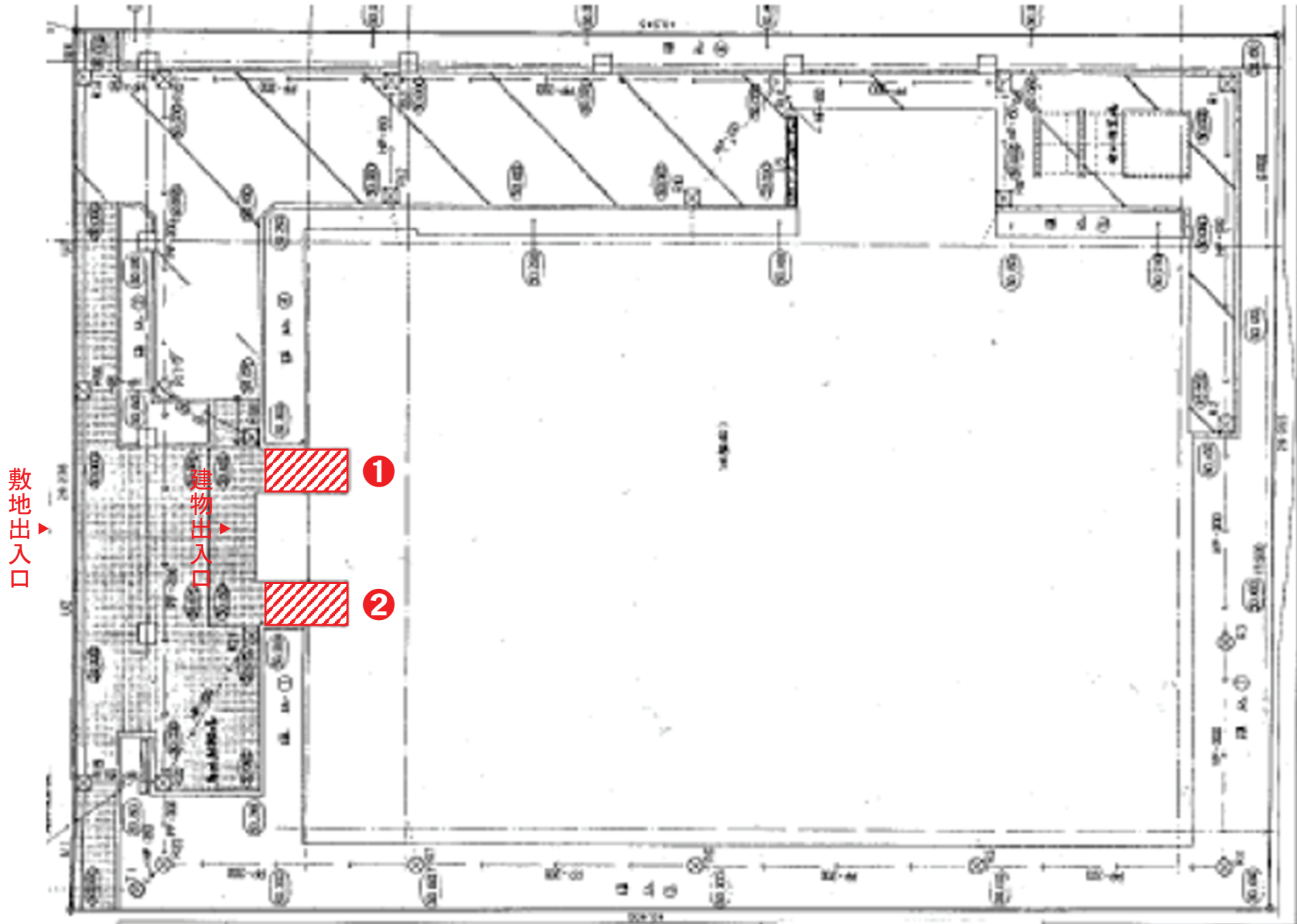


航空写真



備考


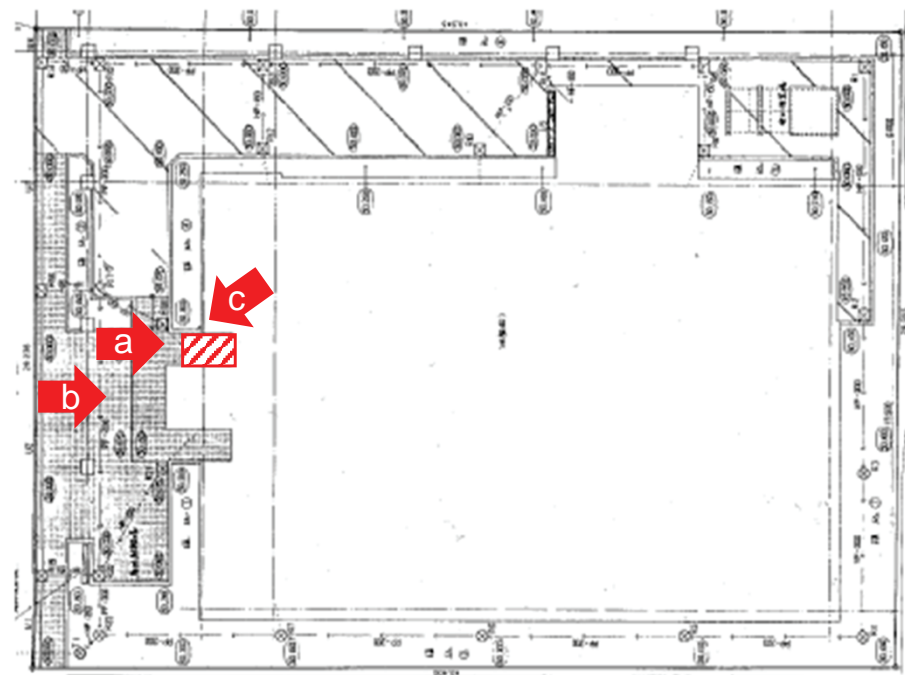
検討箇所位置図



現況写真



写真撮影位置図

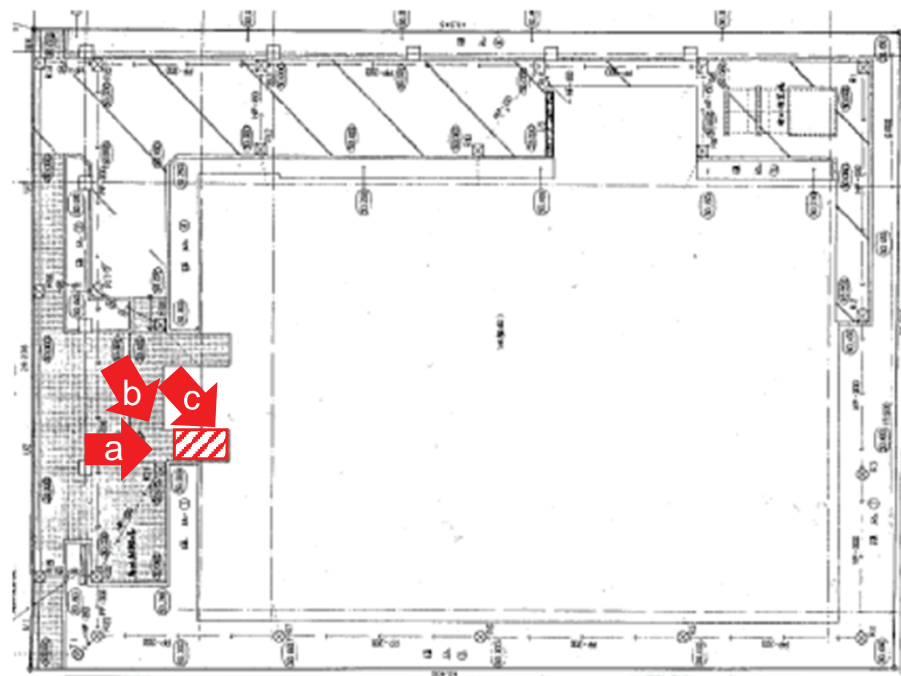


- 約2.9㎡の敷地
- グレーチングがあるため、使用許可範囲については調整が必要

現況写真



写真撮影位置図



- 約2.9㎡の敷地
- グレーチングがあるため、使用許可範囲については調整が必要

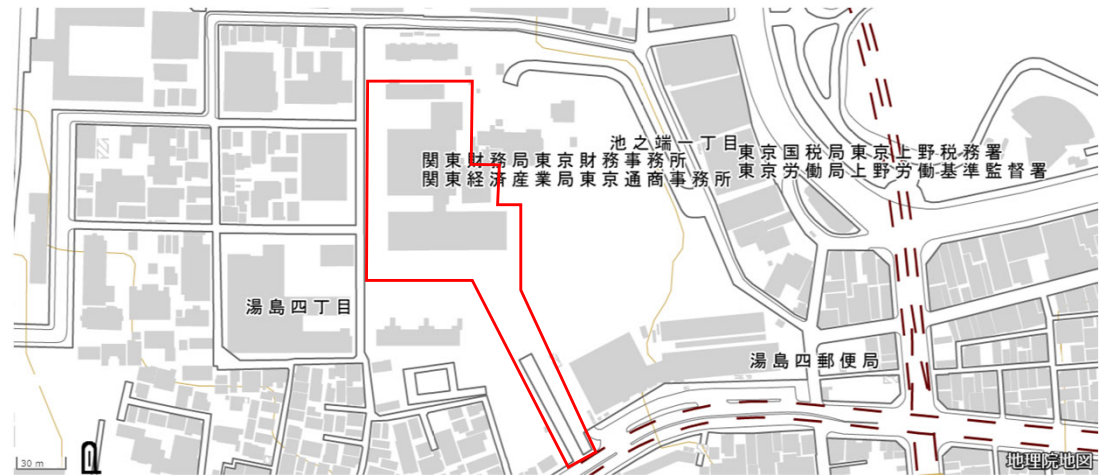
財産名称

湯島地方合同庁舎

物件概要

所在地	東京都文京区湯島4-6-15
交通	東京メトロ千代田線「湯島」駅徒歩8分
土地	用途地域: 第二種住居地域
	建蔽率: 23%
	容積率: 73%
建物	地積: 12,498㎡
	建築面積: 2,940㎡ 延床面積: 9,157㎡
駐車場	10台程度
所管	関東財務局
開庁時間	要問合

位置図



航空写真



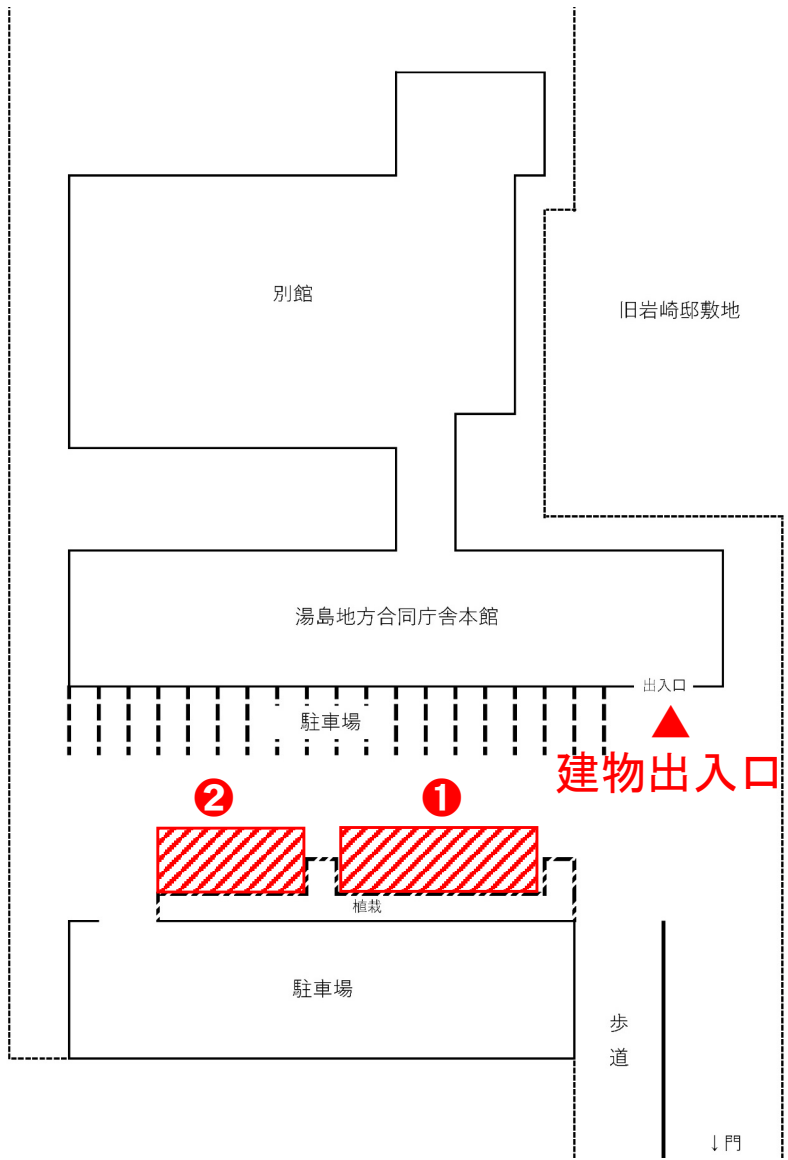
外観写真



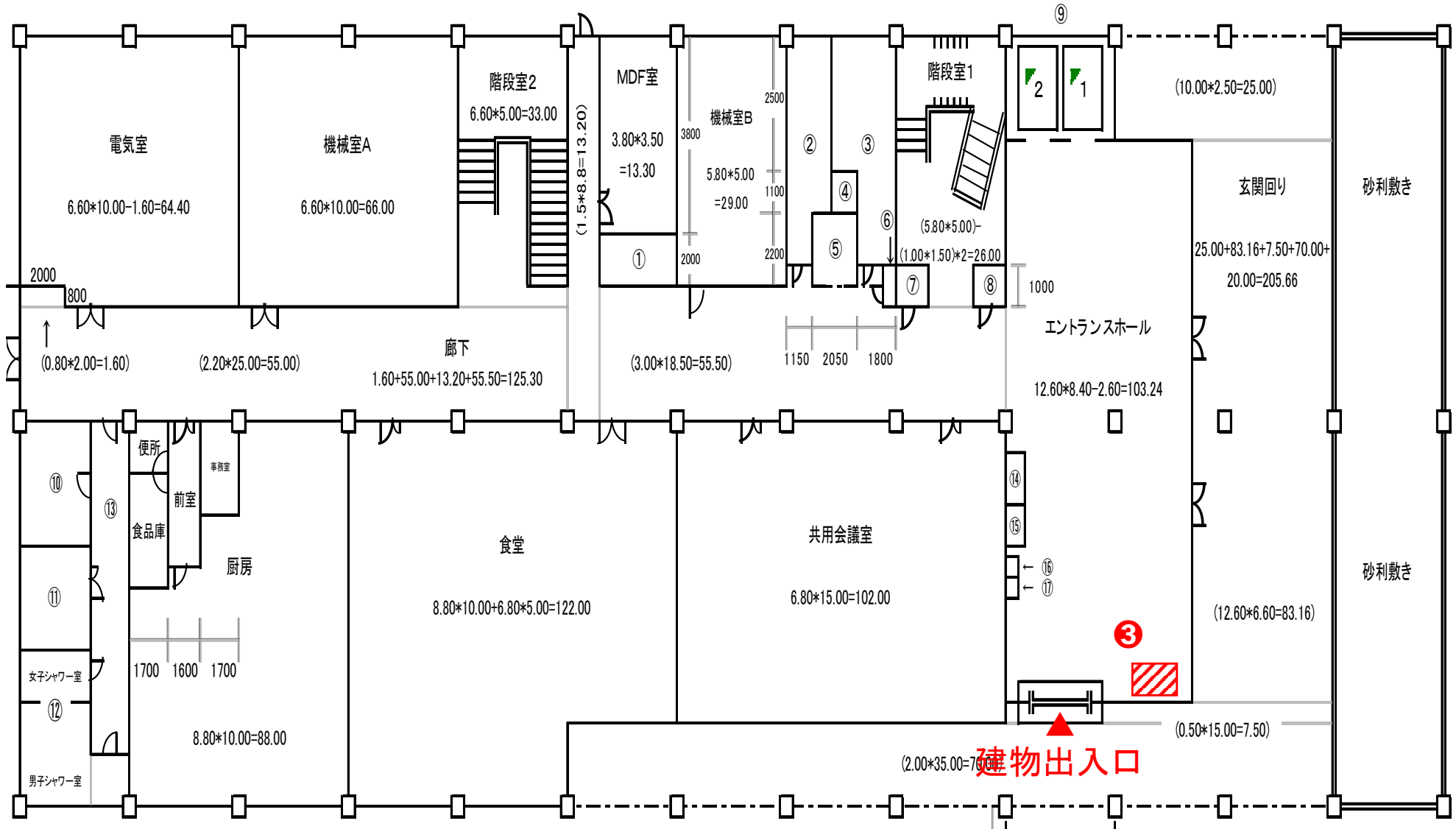
備考

警備上、敷地内へ立ち入る際には、入館手続きを要するため、使用にあたっては制約がある

検討箇所位置図



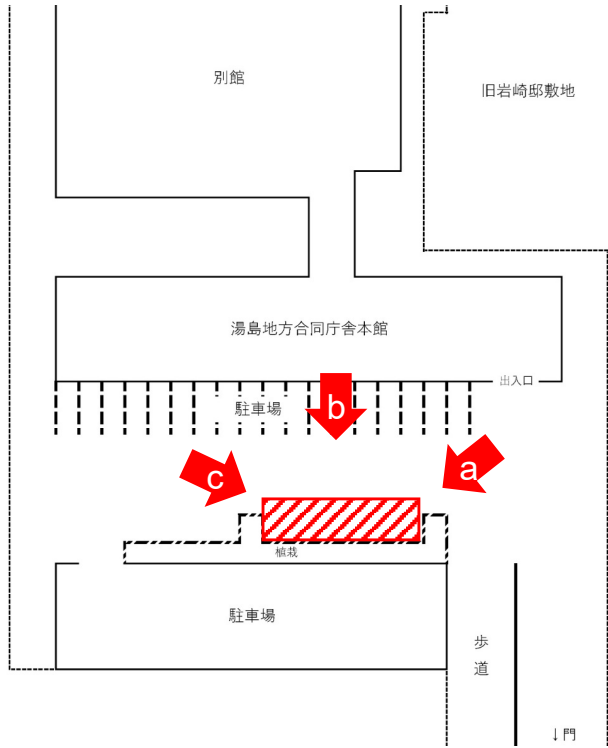
検討箇所位置図



現況写真



写真撮影位置図

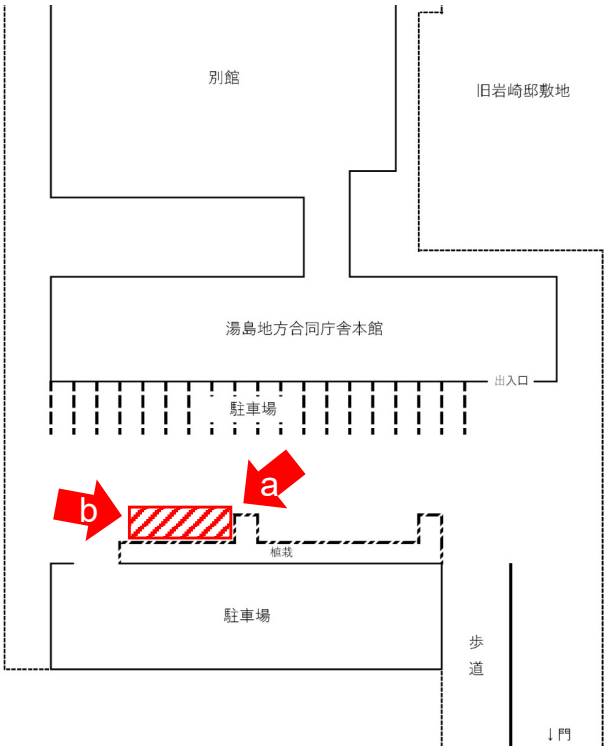


● 約99㎡の敷地

現況写真



写真撮影位置図

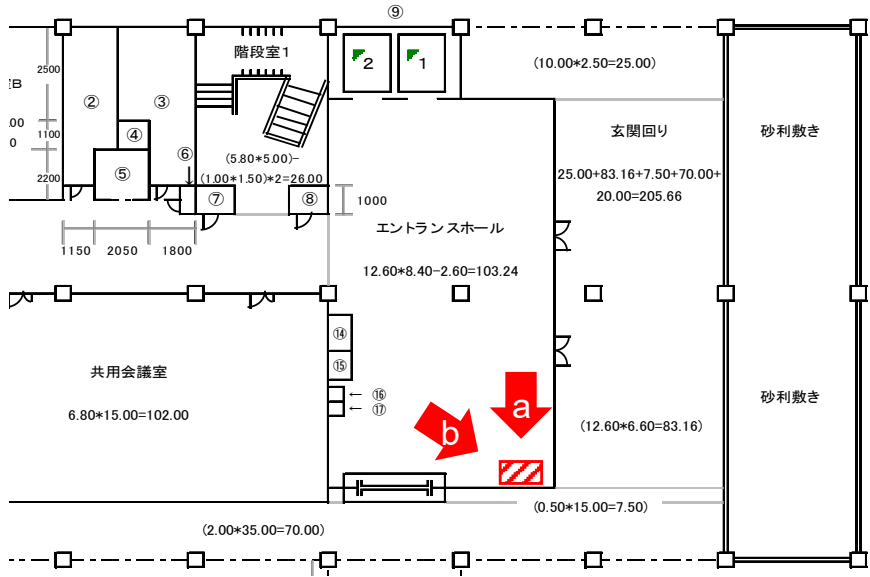


● 約65m²の敷地

現況写真

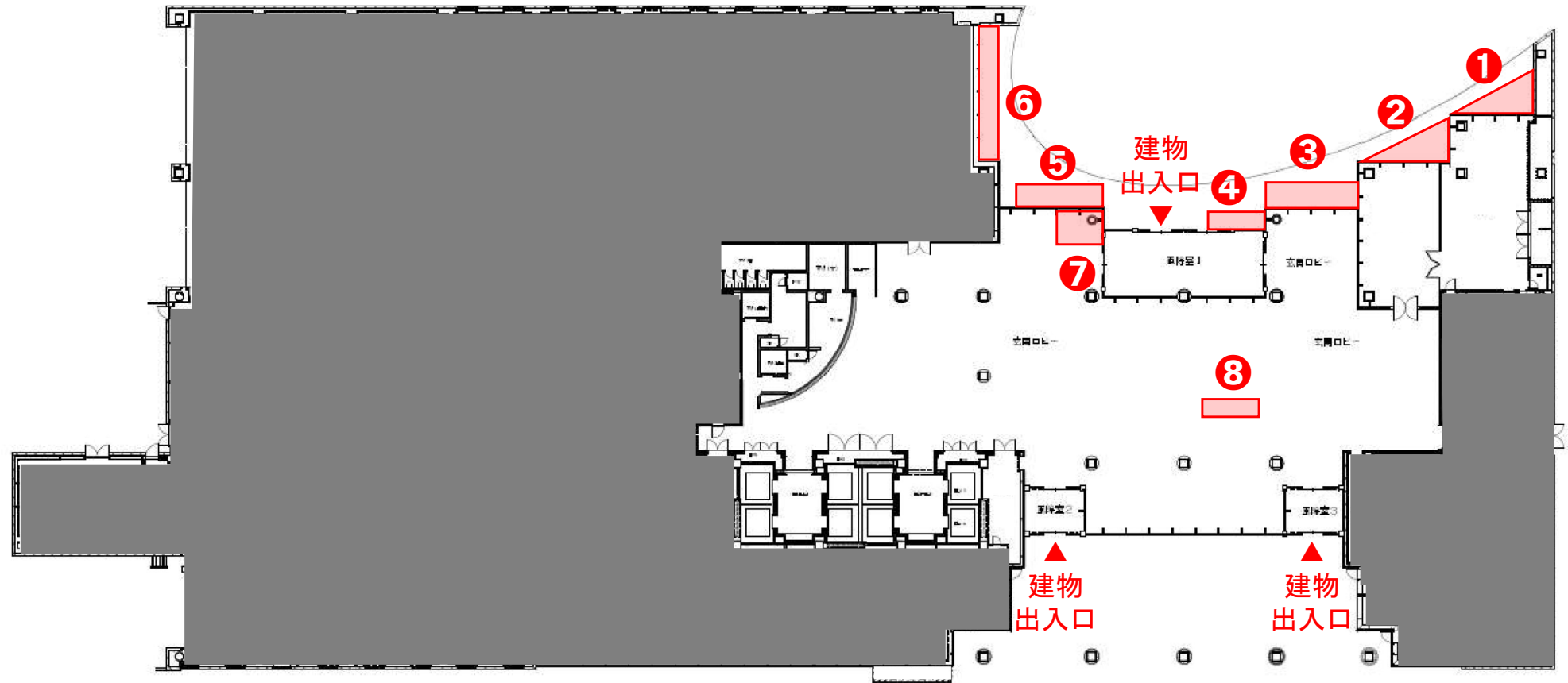


写真撮影位置図



● 約2.5㎡の床

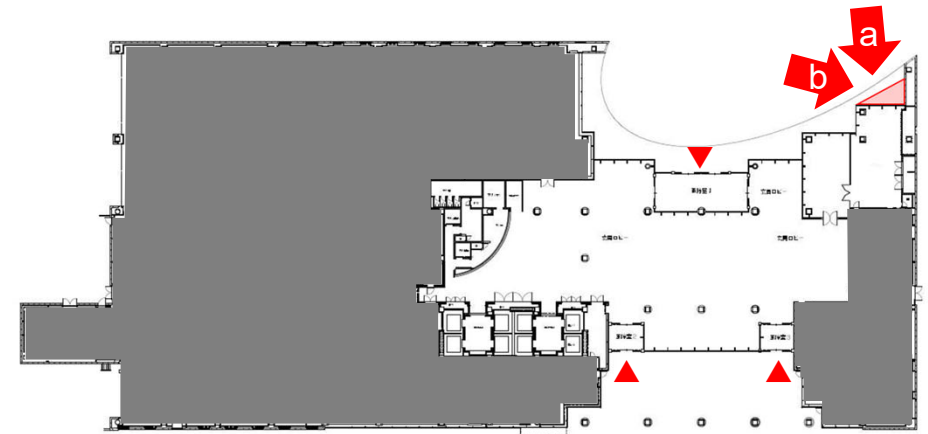
検討箇所位置図



現況写真



写真撮影位置図

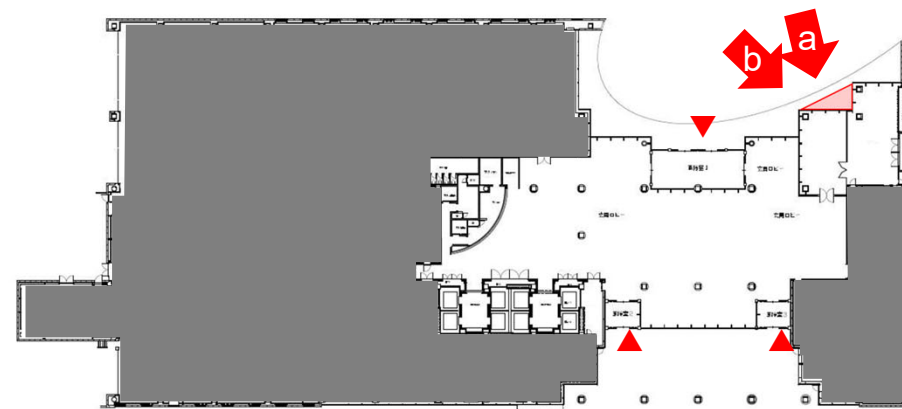


- 視認性が高い正面出入口付近の敷地
- 使用に際しては、景観を損ねないよう留意が必要

現況写真





写真撮影位置図

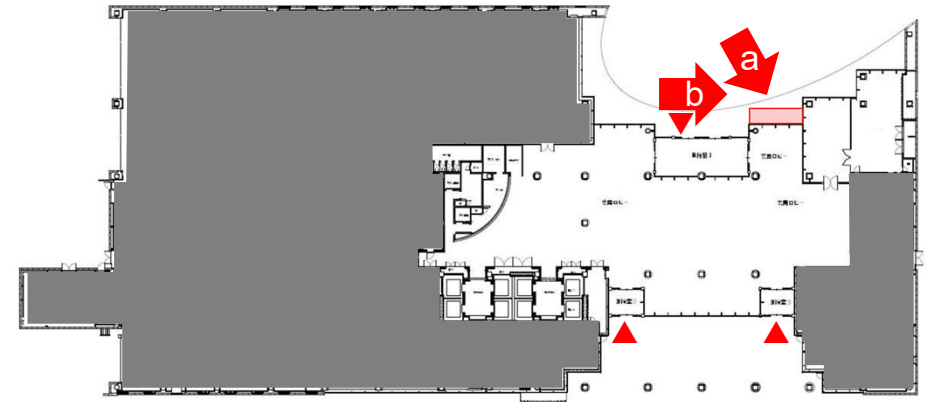


- 視認性が高い正面出入口付近の敷地
- 使用に際しては、景観を損ねないように留意が必要
- 建物内側にイートイン・打合せスペースが存するため、採光を損ねないように留意が必要

現況写真



写真撮影位置図

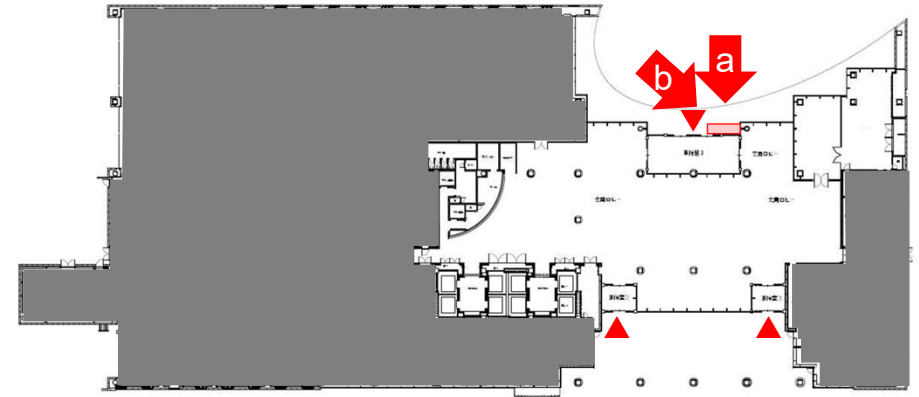


- 視認性が高い正面出入口付近の敷地
- 使用に際しては、景観を損ねないように留意が必要

現況写真



写真撮影位置図

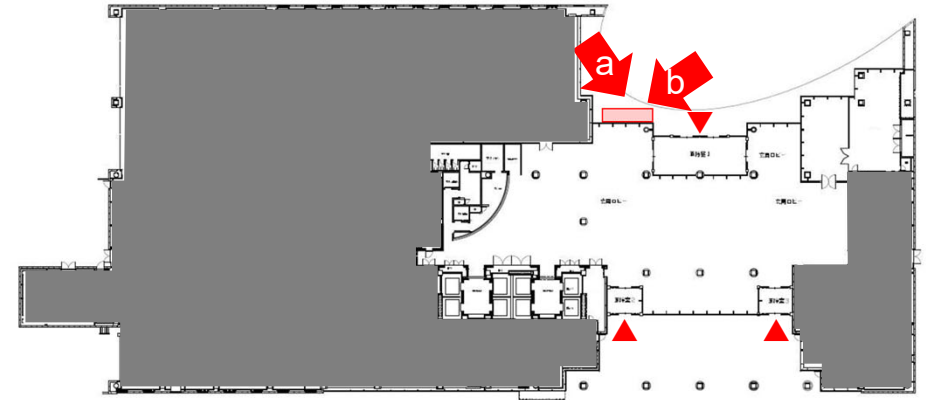


- 視認性が高い正面出入口付近の敷地
- 使用に際しては、景観を損ねないよう留意が必要

現況写真



写真撮影位置図

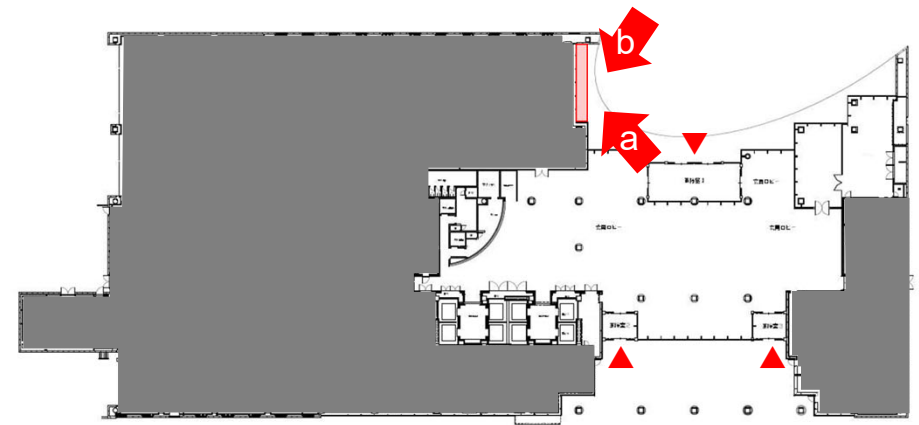


- 視認性が高い正面出入口付近の敷地
- 使用に際しては、景観を損ねないように留意が必要
- 郵便ポストの取り出し口に影響を及ぼさないよう、一般利用者や職員が郵便ポストを利用する際に、雨天時でも濡れずに利用できるよう、動線の妨げにならないよう留意が必要

現況写真



写真撮影位置図

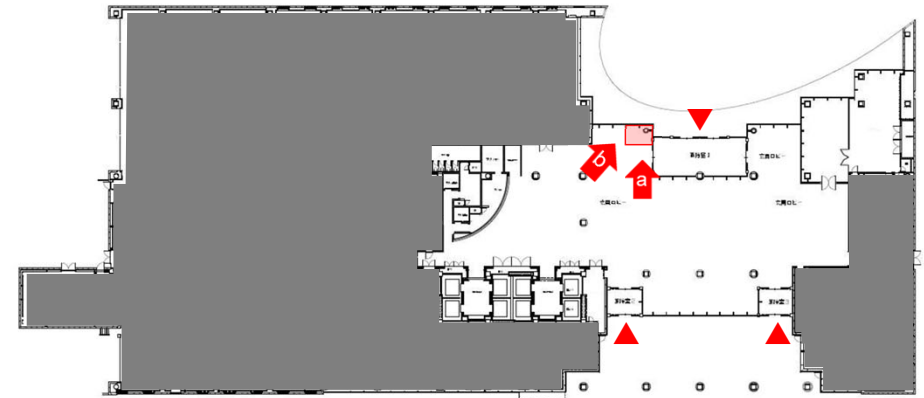


- 視認性が高い正面出入口付近の敷地
- 使用に際しては、景観を損ねないように留意が必要
- 付近にはコンセント電源が設置されている

現況写真



写真撮影位置図



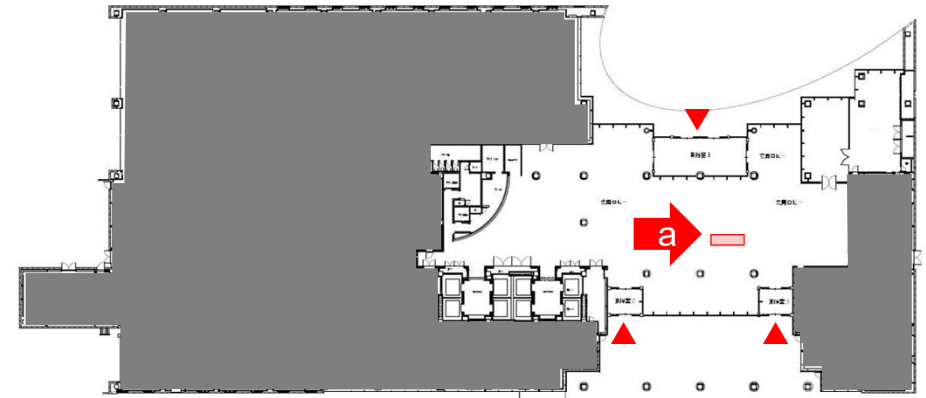
- 視認性が高い正面出入口付近の敷地
- 使用許可範囲等は、調整の上決定



現況写真



写真撮影位置図



- 1階エスカレーター付近の床
- 使用許可範囲等は、調整の上決定

財産名称 葛飾税務署

物件概要

所在地	東京都葛飾区立石8丁目31-6
交通	京成押上線「京成立石」駅 徒歩8分
土地	用途地域：工業地域 建蔽率：33% 容積率：155% 地積：2,884㎡
建物	建築面積：923㎡ 延床面積：4,444㎡
駐車場	20台程度
所管	東京国税局
開庁時間	8:30-17:00(月曜日から金曜日)(土日祝日等除く)

外観写真



位置図



航空写真

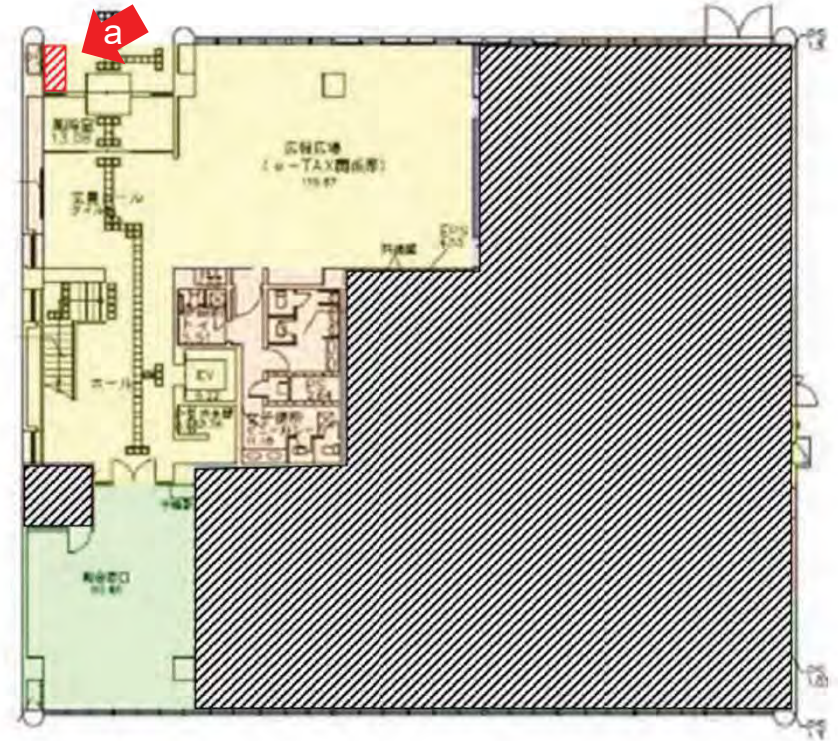


備考

現況写真




写真撮影位置図

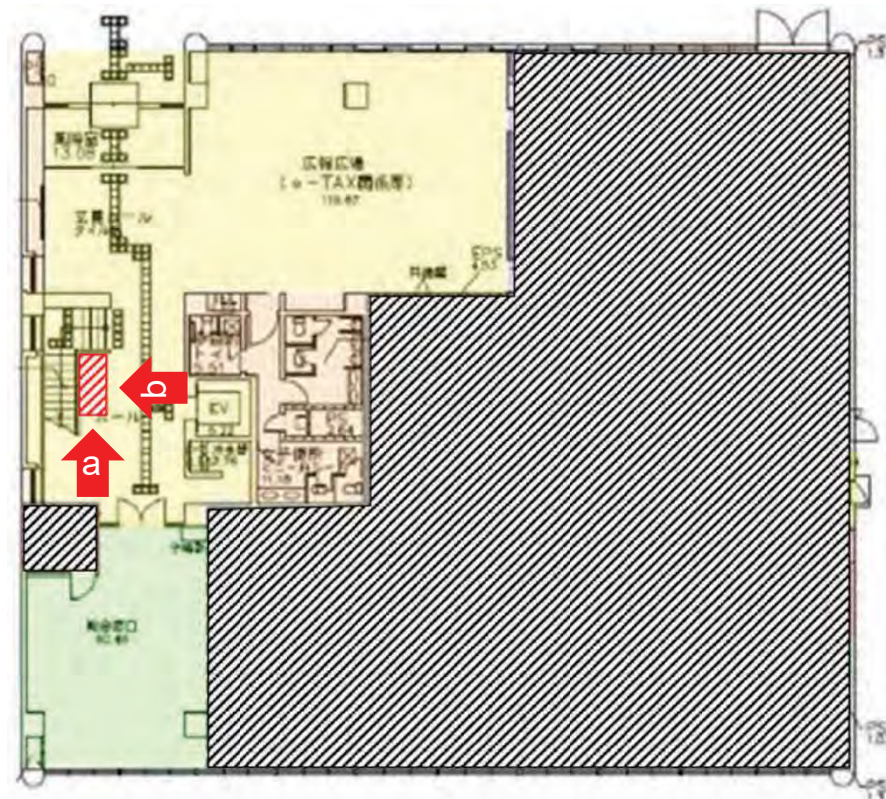


- 約3.8㎡の敷地
- 確定申告期間中(1月から3月頃)は使用不可となるため留意が必要
- 壁面にパイプスペースの点検口が設置されているため、干渉しないよう留意が必要

現況写真




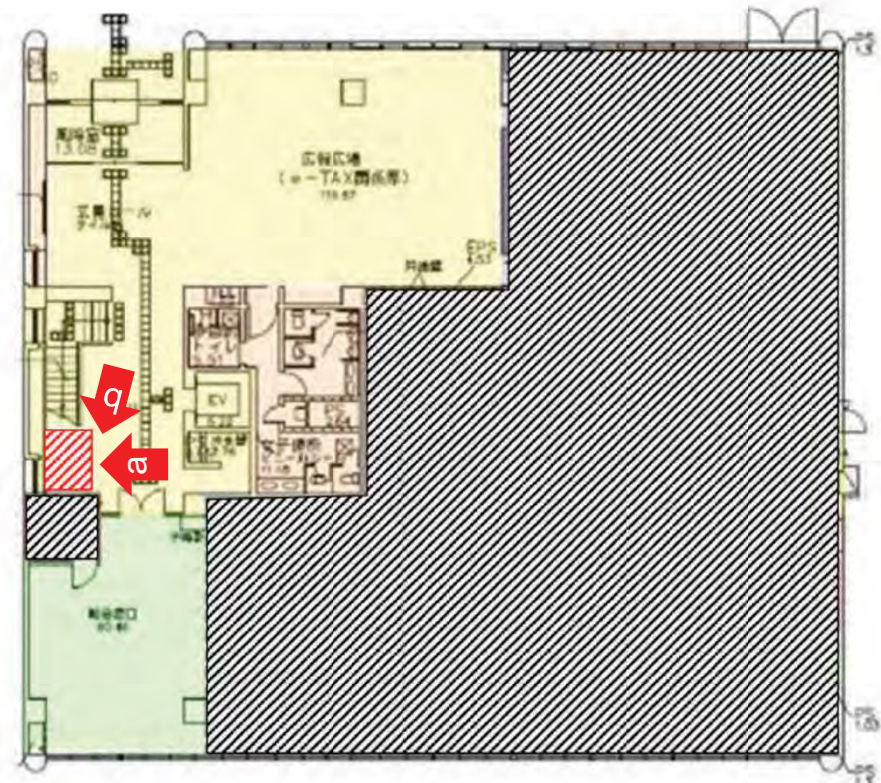
写真撮影位置図



- 約2.0㎡の床
- 確定申告期間中(1月から3月頃)は使用不可となるため留意が必要

現況写真

写真撮影位置図



- 約9.1m²の床
- 確定申告期間中(1月から3月頃)は使用不可となるため留意が必要

財産名称 江戸川南税務署

物件概要

所在地	東京都江戸川区清新町2丁目3-13
交通	東京メトロ東西線「西葛西」駅 徒歩19分
土地	用途地域：第一種中高層住居専用地域 建蔽率：36% 容積率：105% 地積：2,142㎡
建物	建築面積：779㎡ 延床面積：2,259㎡
駐車場	20台程度
所管	東京国税局
開庁時間	8:30-17:00(月曜日から金曜日)(土日祝日等除く)

外観写真



位置図

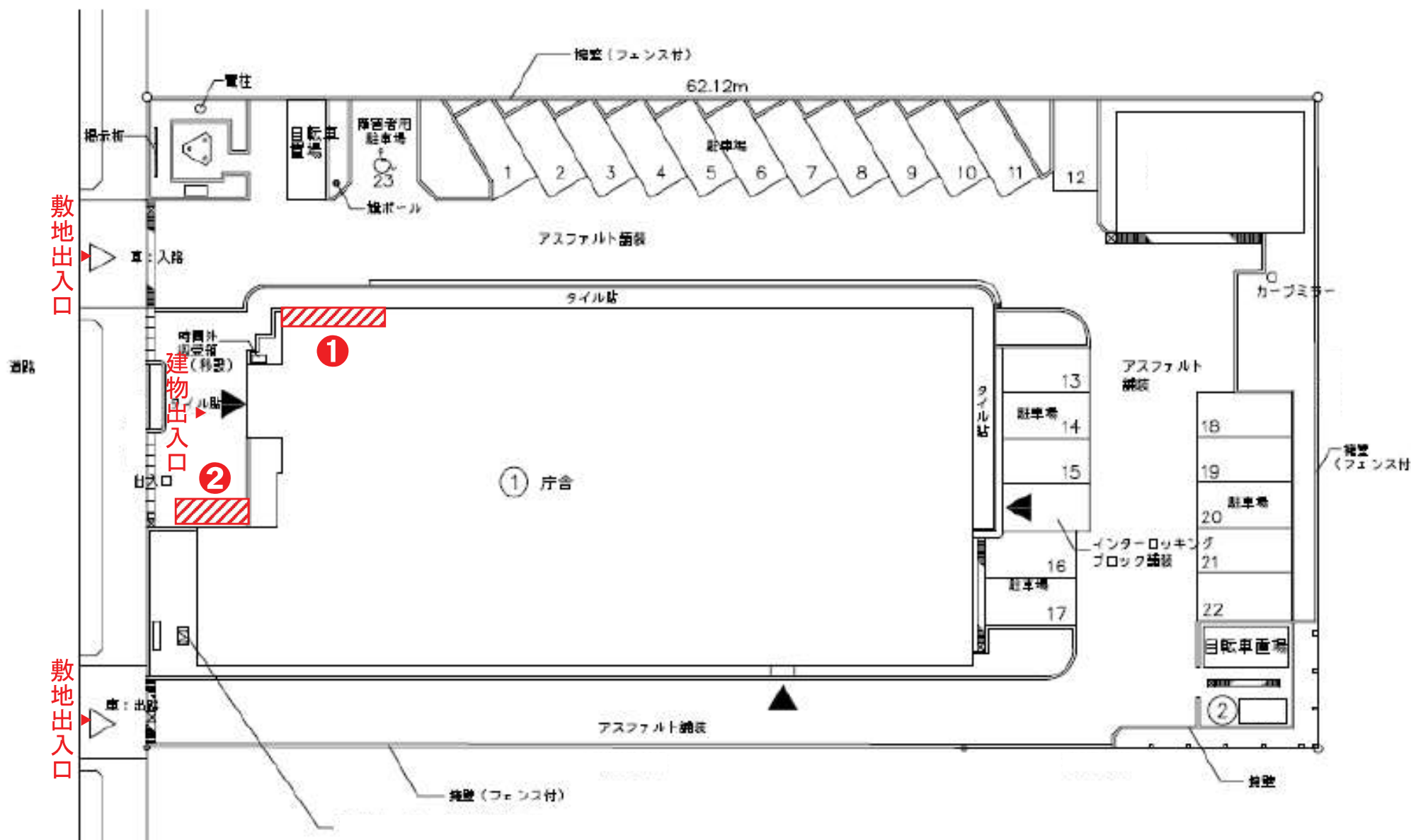


航空写真

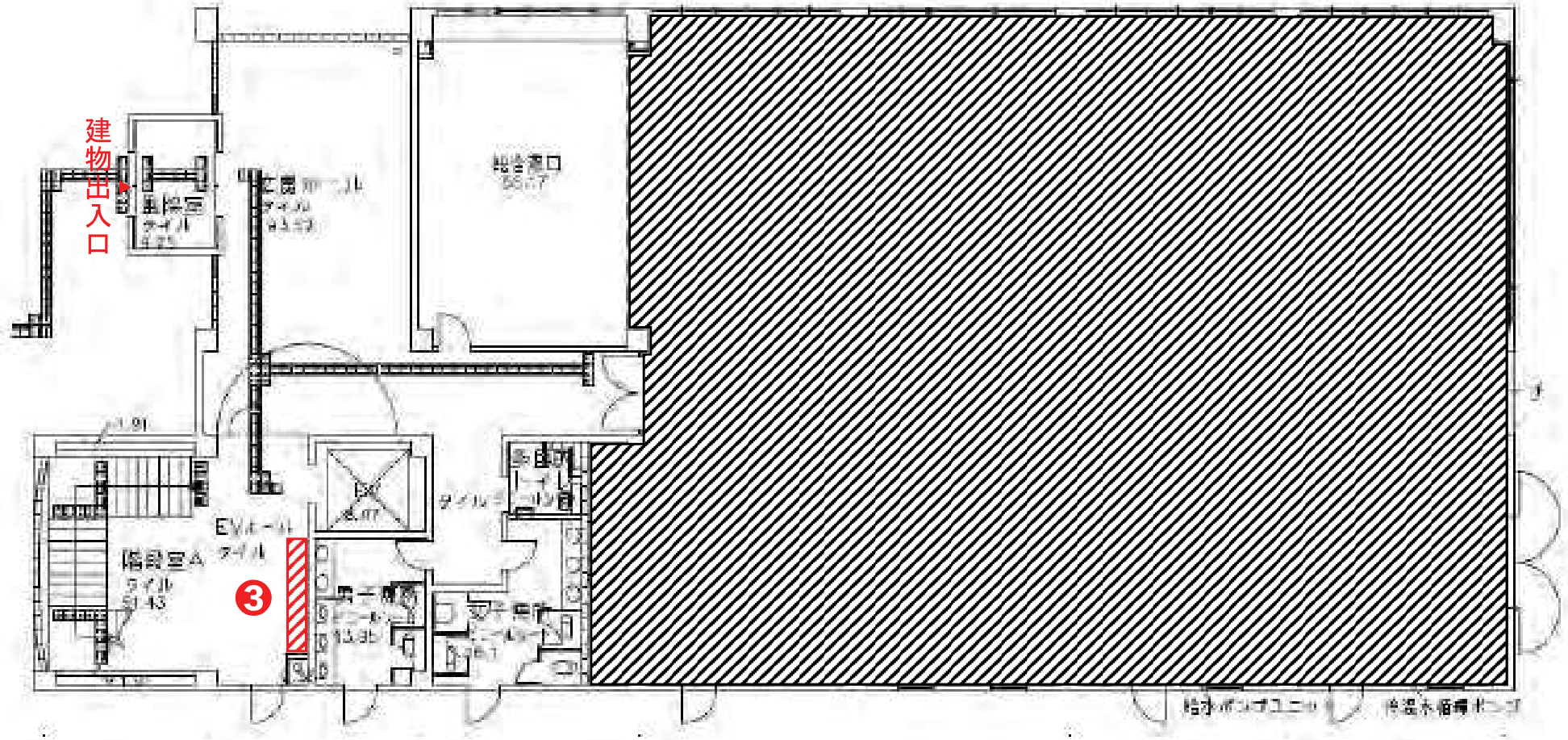


備考

検討箇所位置図

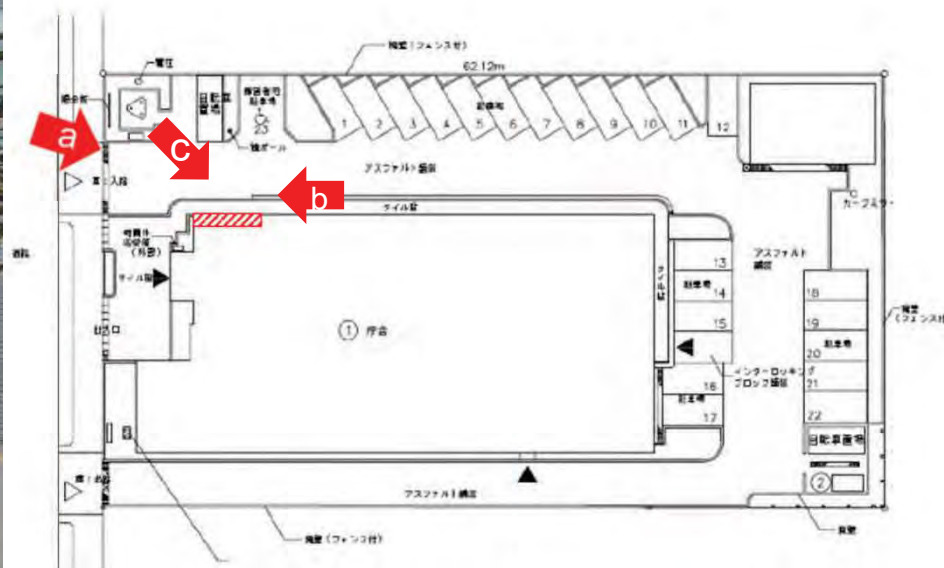


検討箇所位置図



現況写真

写真撮影位置図



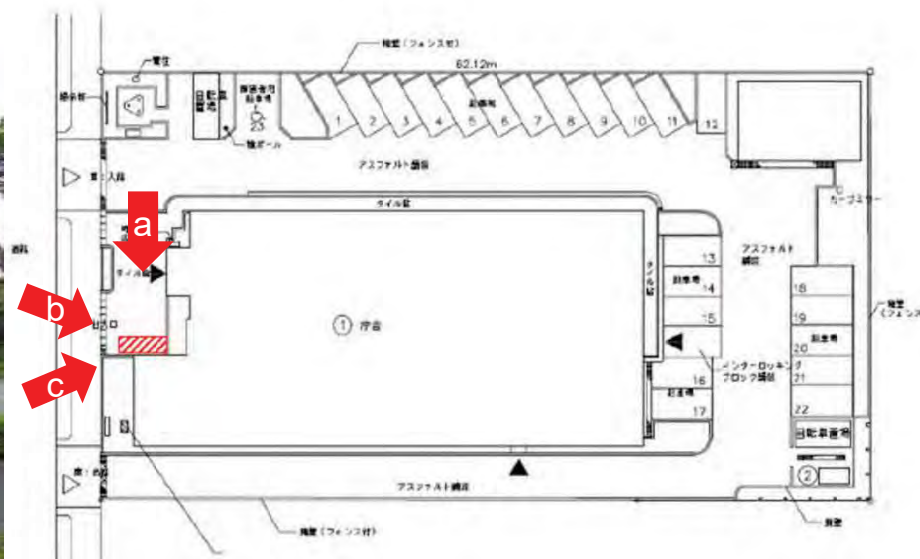
- 約3.9㎡の敷地
- 確定申告期間中(1月から3月頃)は、一般来庁者が待機する列を形成することから、導線に留意が必要



現況写真



写真撮影位置図

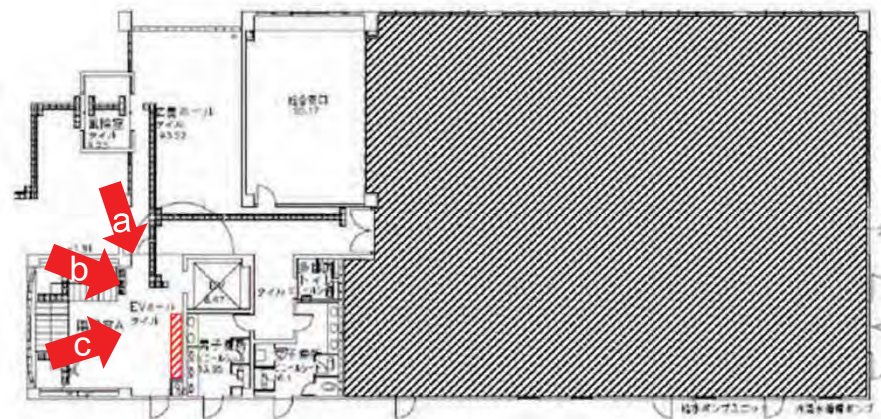


- 約3.4㎡の敷地
- 確定申告期間中(1月から3月頃)は使用不可となるため留意が必要

現況写真



写真撮影位置図



- 約1.8㎡の床
- 1月から3月頃及び10月から12月頃は使用不可となるため留意が必要



財産名称 江東西税務署

物件概要

所在地	東京都江東区猿江2丁目16-12
交通	都営地下鉄新宿線「住吉」駅 徒歩5分
土地	用途地域：準工業地域 建蔽率：47% 容積率：135% 地積：2,059㎡
建物	建築面積：962㎡ 延床面積：2,763㎡
駐車場	10台程度
所管	東京国税局
開庁時間	8:30-17:00(月曜日から金曜日)(土日祝日等除く)

外観写真



位置図

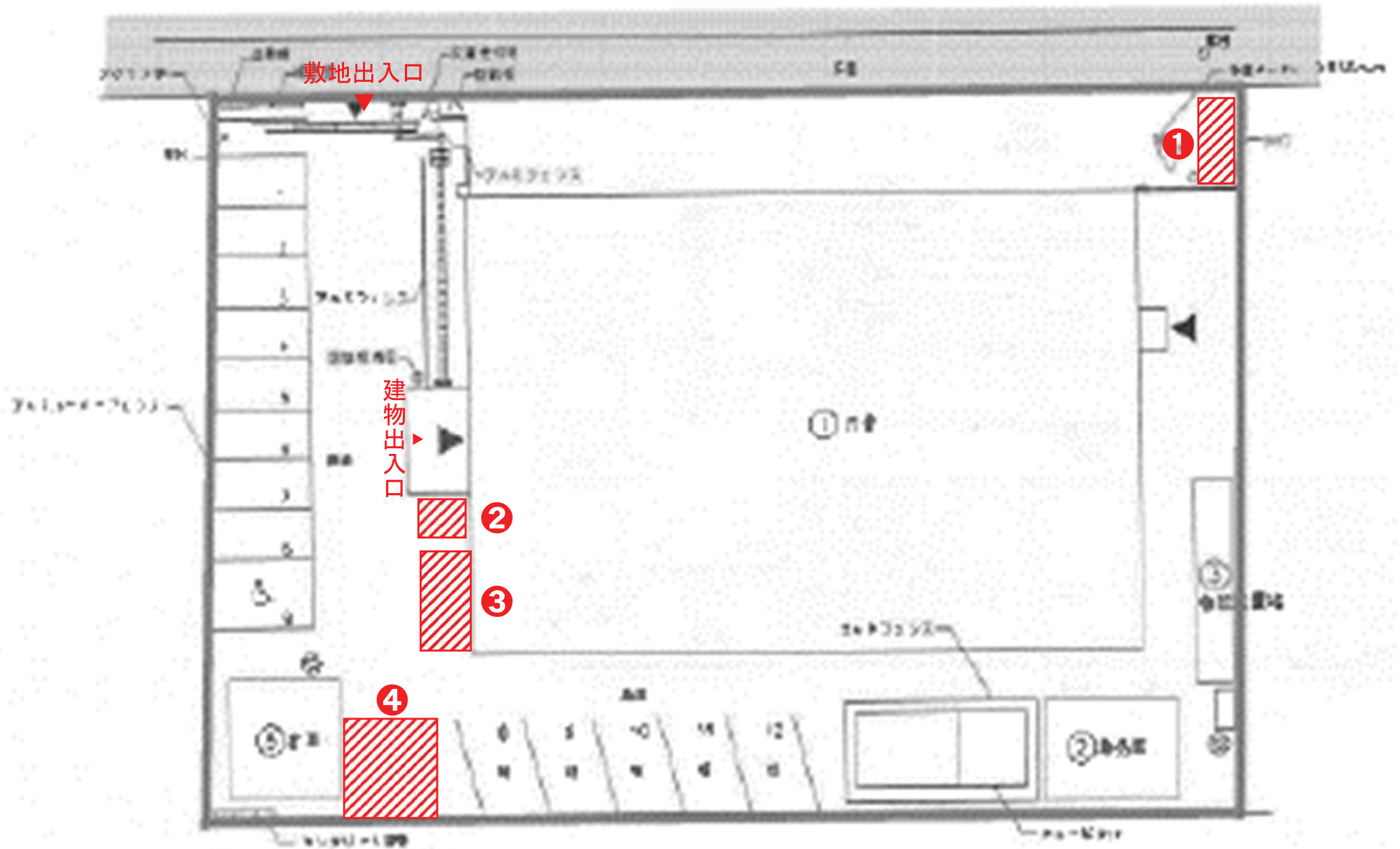


航空写真



備考

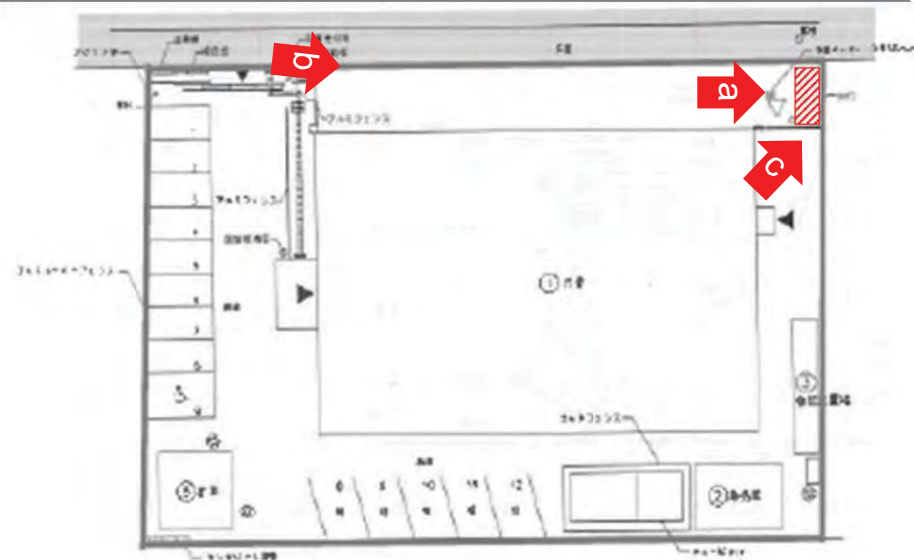
検討箇所位置図



現況写真



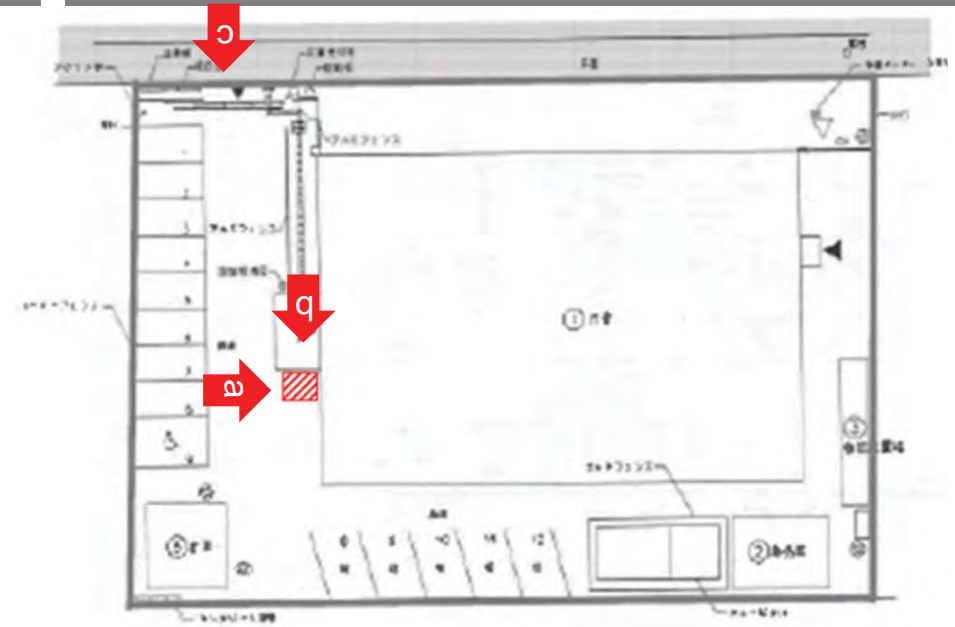
写真撮影位置図



- 約3.2㎡の敷地
- 人の往来の妨げとならないよう、使用許可範囲は調整が必要

現況写真


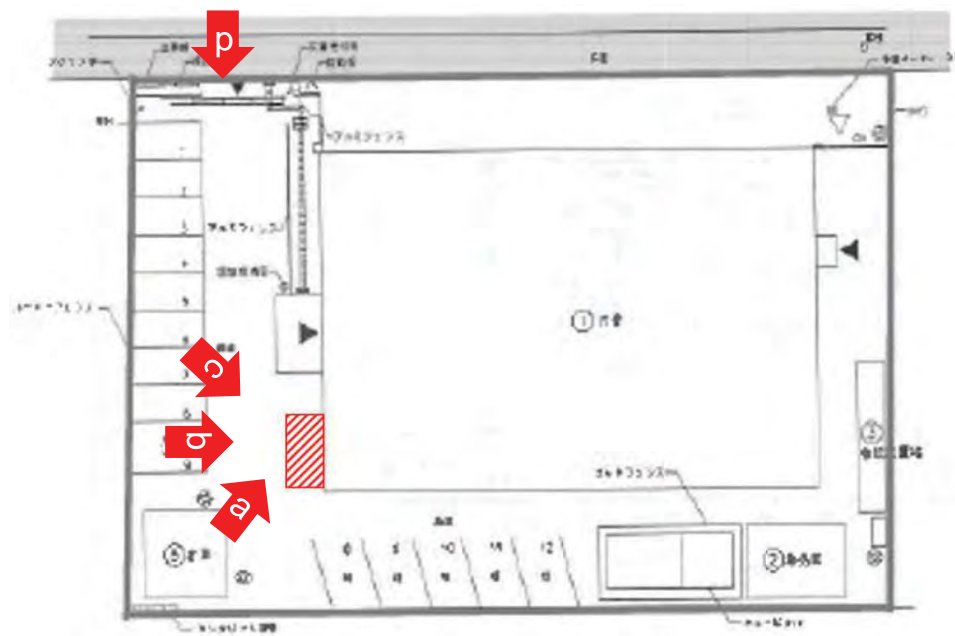
写真撮影位置図



- 約1.0㎡の敷地
- 駐車場利用者や歩行者の妨げとならないよう、留意が必要

現況写真

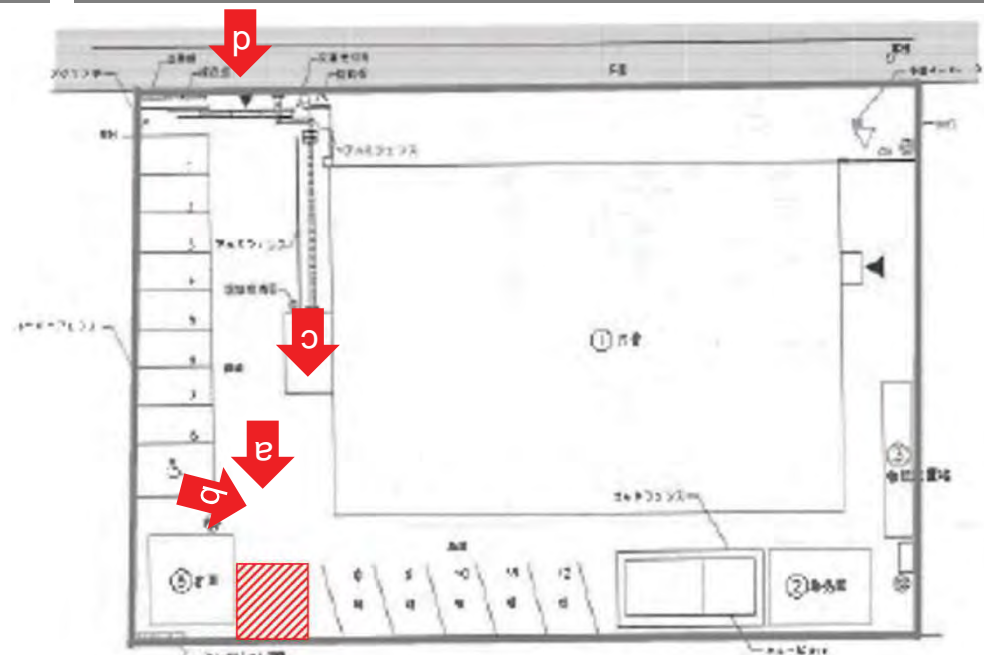
写真撮影位置図



- 約16㎡の敷地
- 駐車場利用者や歩行者の妨げとならないよう、留意が必要

現況写真

写真撮影位置図



- 約9.0㎡の敷地
- 駐車場利用者や歩行者の妨げとならないよう、留意が必要

財産名称 芝税務署

物件概要

所在地	東京都港区芝5丁目8-1
交通	都営地下鉄三田線「三田」駅 徒歩3分
土地	用途地域：商業地域 建蔽率：44% 容積率：224% 地積：2,220㎡
建物	建築面積：986㎡ 延床面積：4,988㎡
駐車場	10台程度
所管	東京国税局
開庁時間	8:30-17:00(月曜日から金曜日)(土日祝日等除く)

外観写真



位置図

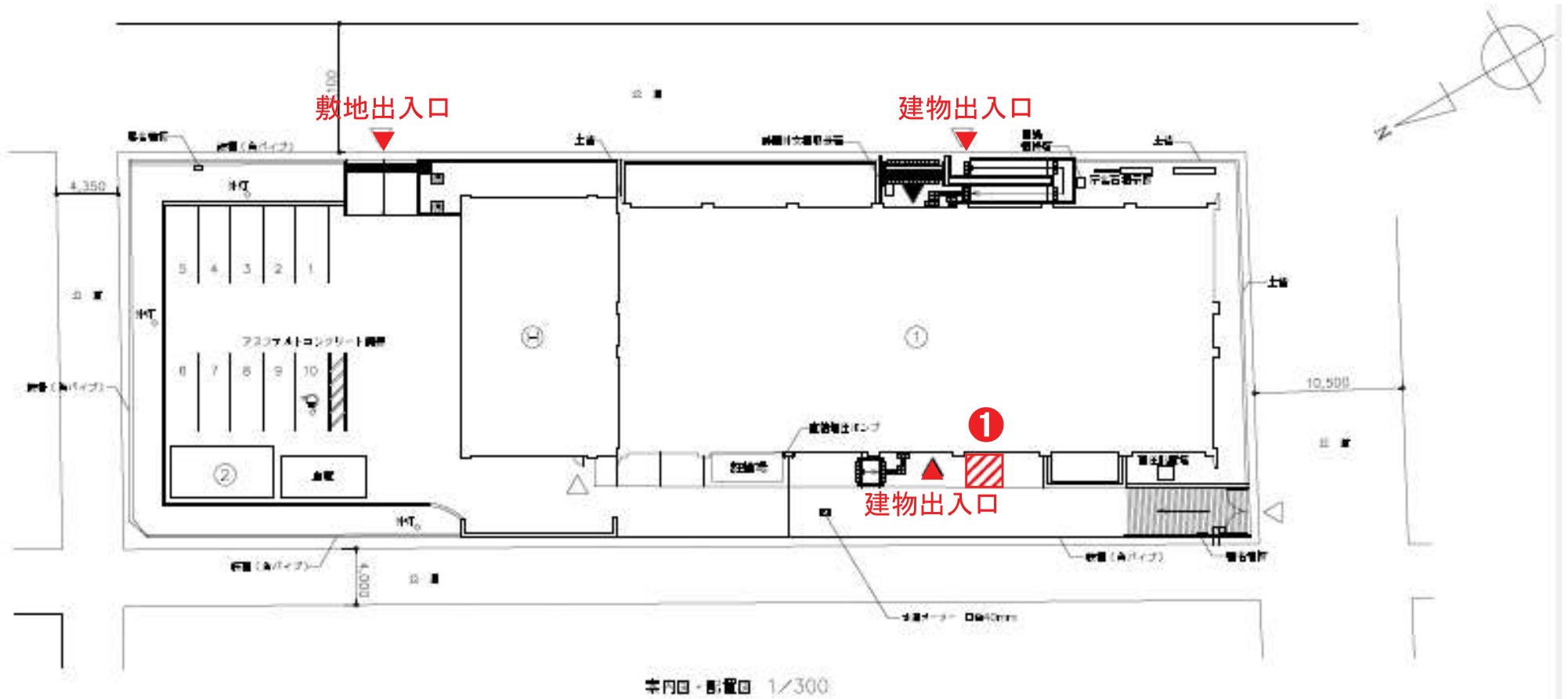


航空写真



備考

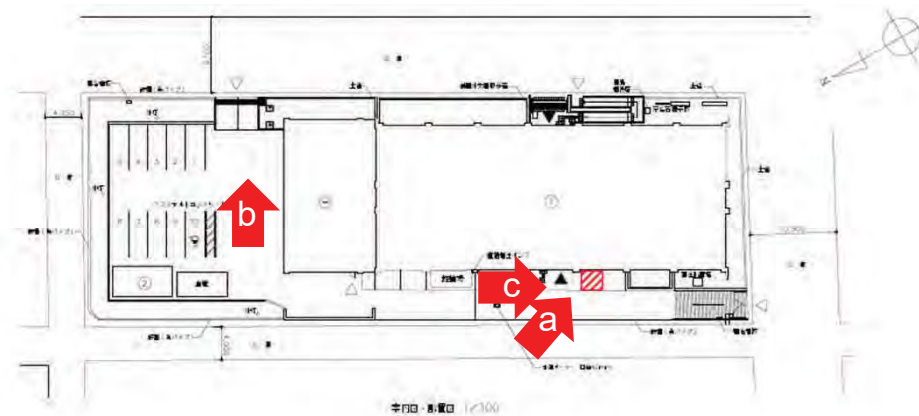
検討箇所位置図



現況写真



写真撮影位置図



- 約5.7㎡の敷地
- 電気設備機器の扉に干渉しないよう、使用範囲は調整が必要
- 利用時間は庁舎開庁時間に限る

物件概要

所在地	東京都中央区日本橋堀留町2-6-9
交通	東京メトロ日比谷線「小伝馬町」駅徒歩5分 他
土地	用途地域：商業地域 建蔽率：88% 容積率：621% 地積：673㎡
建物	建築面積：598㎡ 延床面積：4,180㎡
駐車場	なし
所管	東京国税局

位置図



外観写真

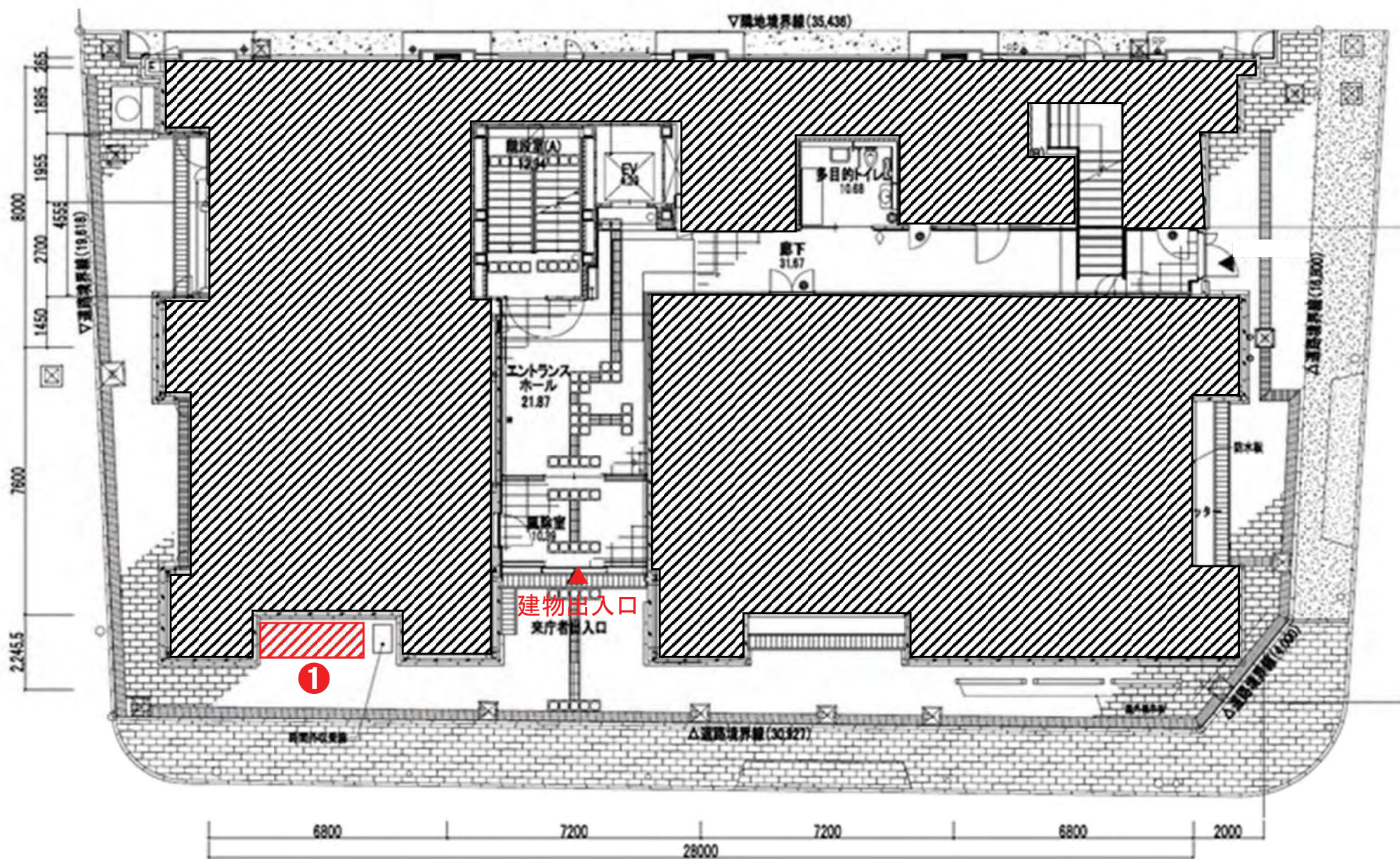


航空写真



備考

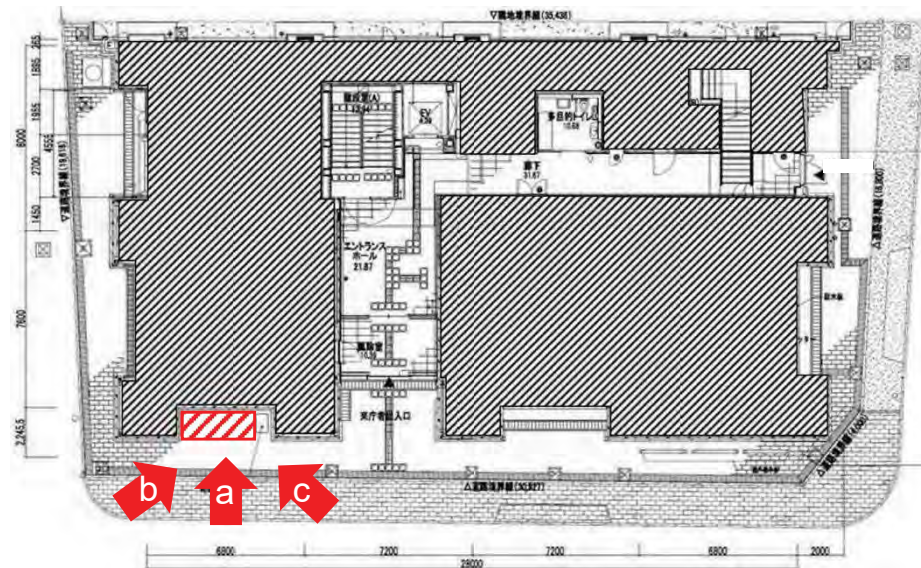
検討箇所位置図



現況写真



写真撮影位置図



- 約4.4㎡の敷地
- 使用にあたっては、管理者と相談の上、範囲の調整が必要



財産名称 渋谷地方合同庁舎

物件概要

所在地	東京都渋谷区宇田川町 1-10
交通	東急田園都市線「渋谷」駅 徒歩10分
土地	用途地域：商業地域 建蔽率：62% 容積率：450% 地積：2,440㎡
建物	建築面積：1,513㎡ 延床面積：10,985㎡
駐車場	20台程度
所管	東京国税局
開庁時間	8:30-17:15(月曜日から金曜日)(土日祝日等除く)


外観写真



位置図



航空写真

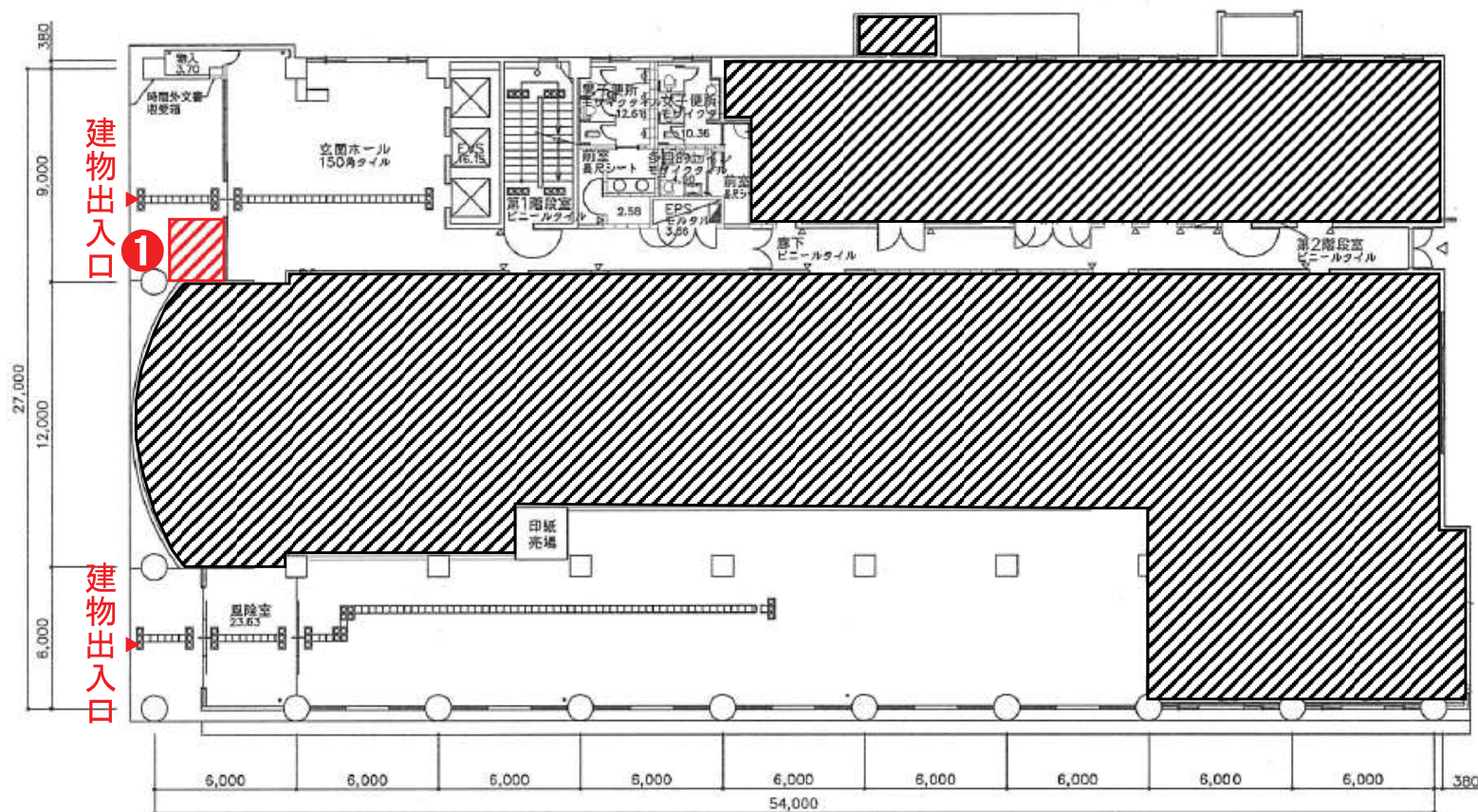


備考

検討箇所位置図

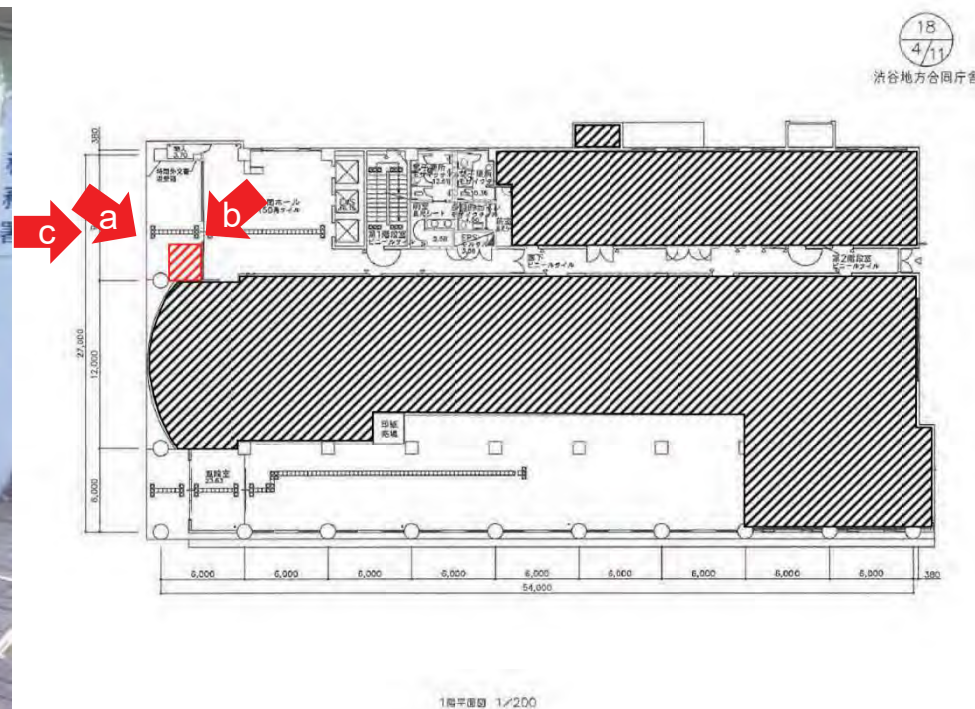
18
4/11

渋谷地方合同庁舎



現況写真

写真撮影位置図



- 約6.9㎡の敷地
- 閉庁時間帯は、庁舎管理上、敷地沿いにバリカーを立てており使用不可となるため留意が必要
- 確定申告期間中(1月から3月頃)は使用不可となるため留意が必要

財産名称 新宿税務署

物件概要

所在地	東京都新宿区北新宿1丁目19-3
交通	JR中央本線「大久保」駅 徒歩8分
土地	用途地域：第一種住居地域 建蔽率：48% 容積率：147% 地積：2,261㎡
建物	建築面積：1,283㎡ 延床面積：4,415㎡
駐車場	要問合
所管	東京国税局
開庁時間	8:30-17:00(月曜日から金曜日)(土日祝日等除く)

外観写真



位置図

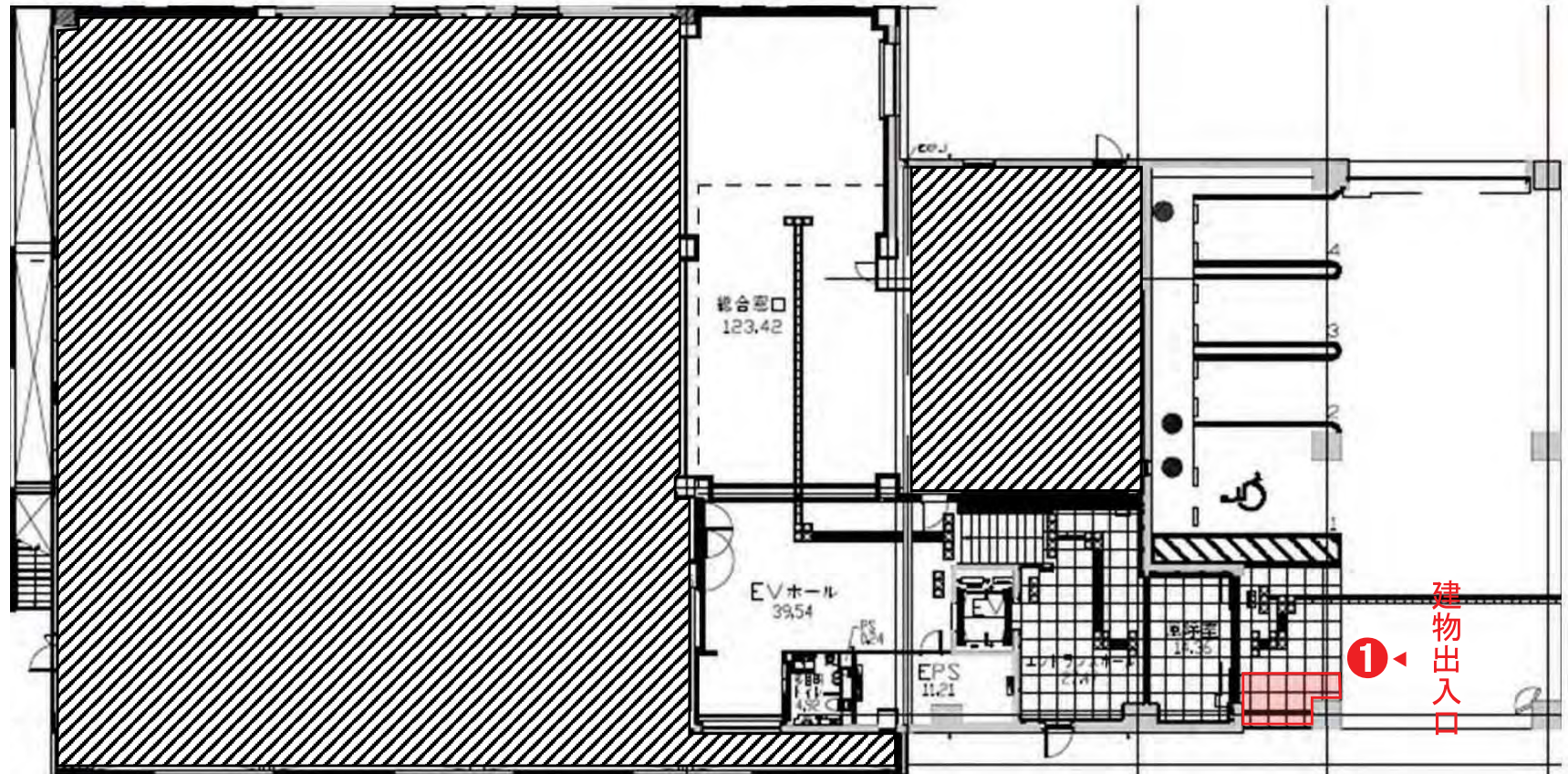


航空写真



備考

検討箇所位置図



財産名称 荻窪税務署

物件概要

所在地	東京都杉並区荻窪 5-15-13
交通	東京メトロ丸ノ内線「荻窪」駅 徒歩4分
土地	用途地域：商業地域 建蔽率：要問合 容積率：要問合 地積：1,734㎡
建物	建築面積：1,378㎡ 延床面積：7,145㎡
駐車場	要問合
所管	東京国税局
開庁時間	8:30-17:00(月曜日から金曜日)(土日祝日等除く)

外観写真



位置図

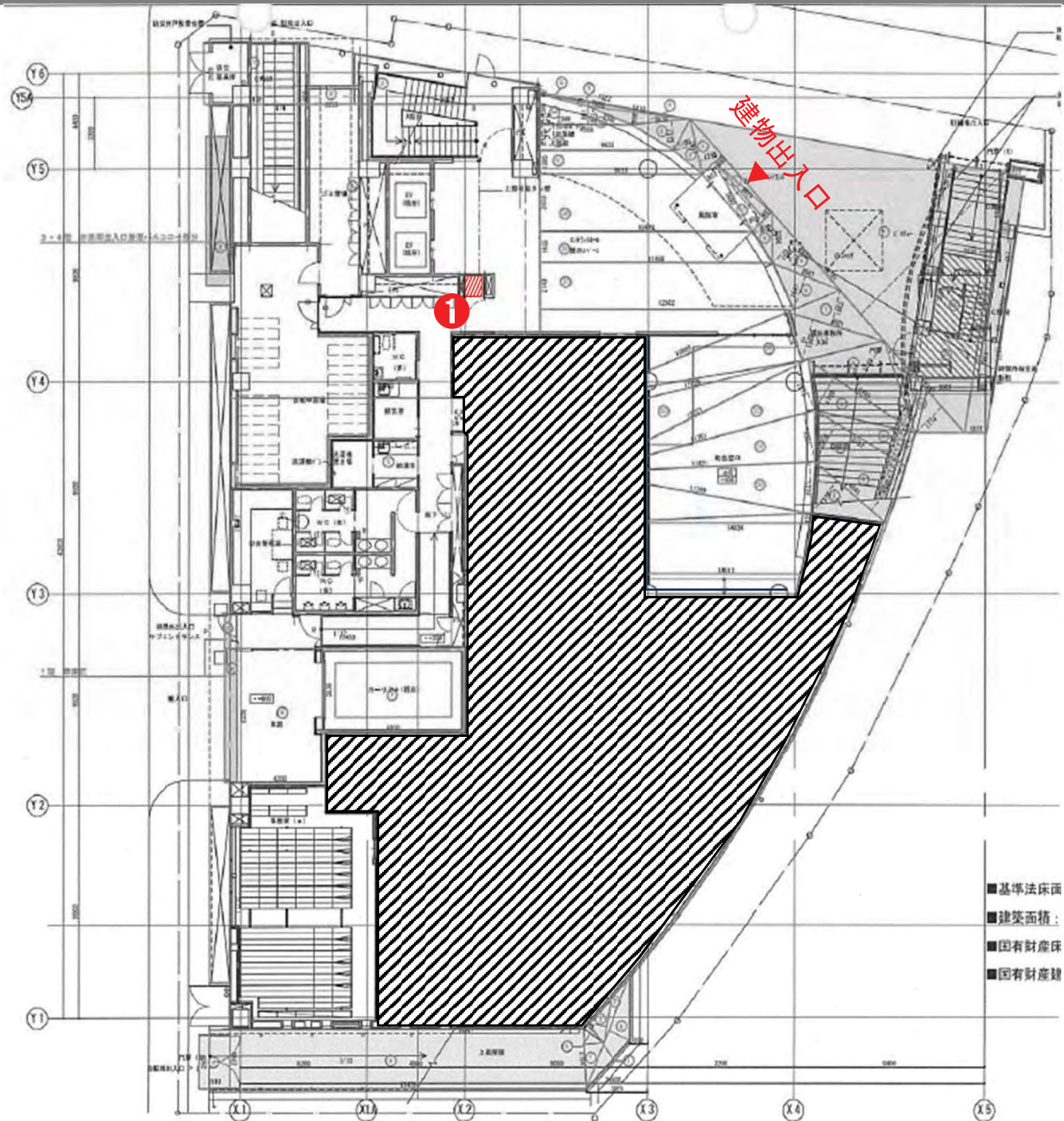


航空写真




備考

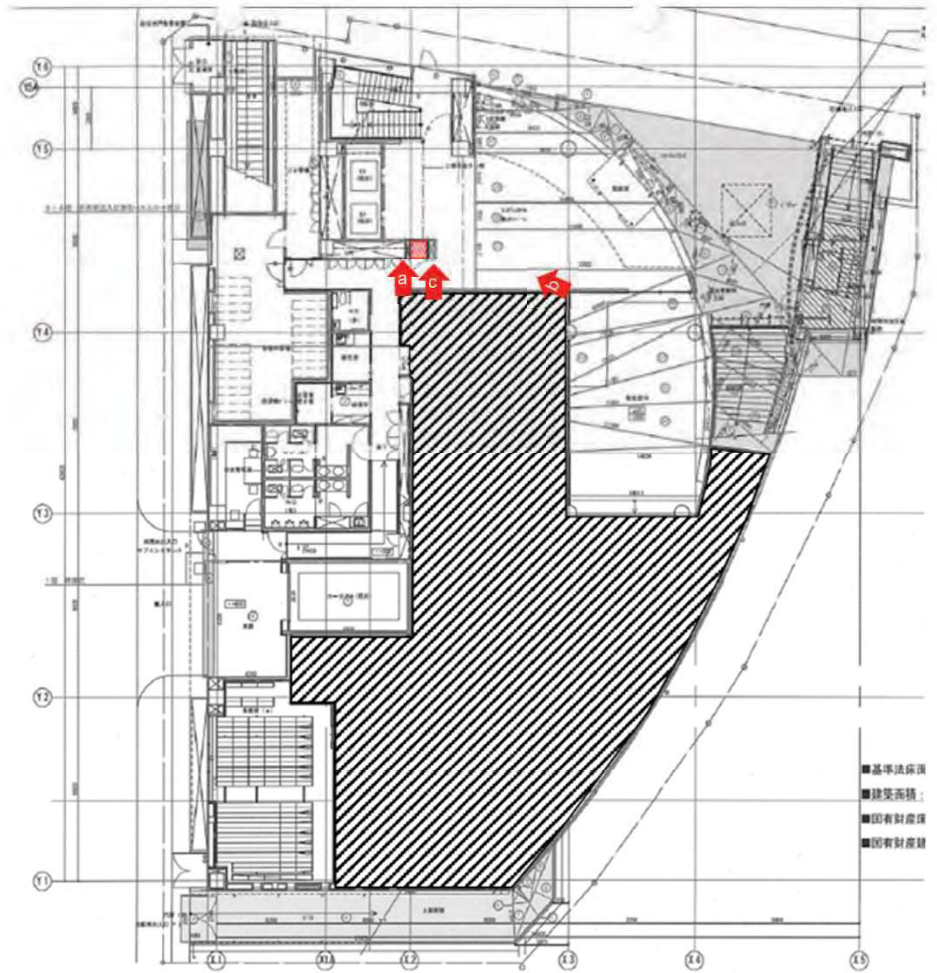
検討箇所位置図



現況写真



写真撮影位置図



- 使用にあたっては管理者と相談の上、範囲や期間などについて別途相談が必要

財産名称 玉川税務署

物件概要

所在地	東京都世田谷区玉川2丁目1-7
交通	東急田園都市線「二子玉川」駅 徒歩5分
土地	用途地域：第一種住居地域 建蔽率：30% 容積率：87% 地積：2,660㎡
建物	建築面積：803㎡ 延床面積：2,314㎡
駐車場	20台程度
所管	東京国税局
開庁時間	8:30-17:00(月曜日から金曜日)(土日祝日等除く)

外観写真



位置図

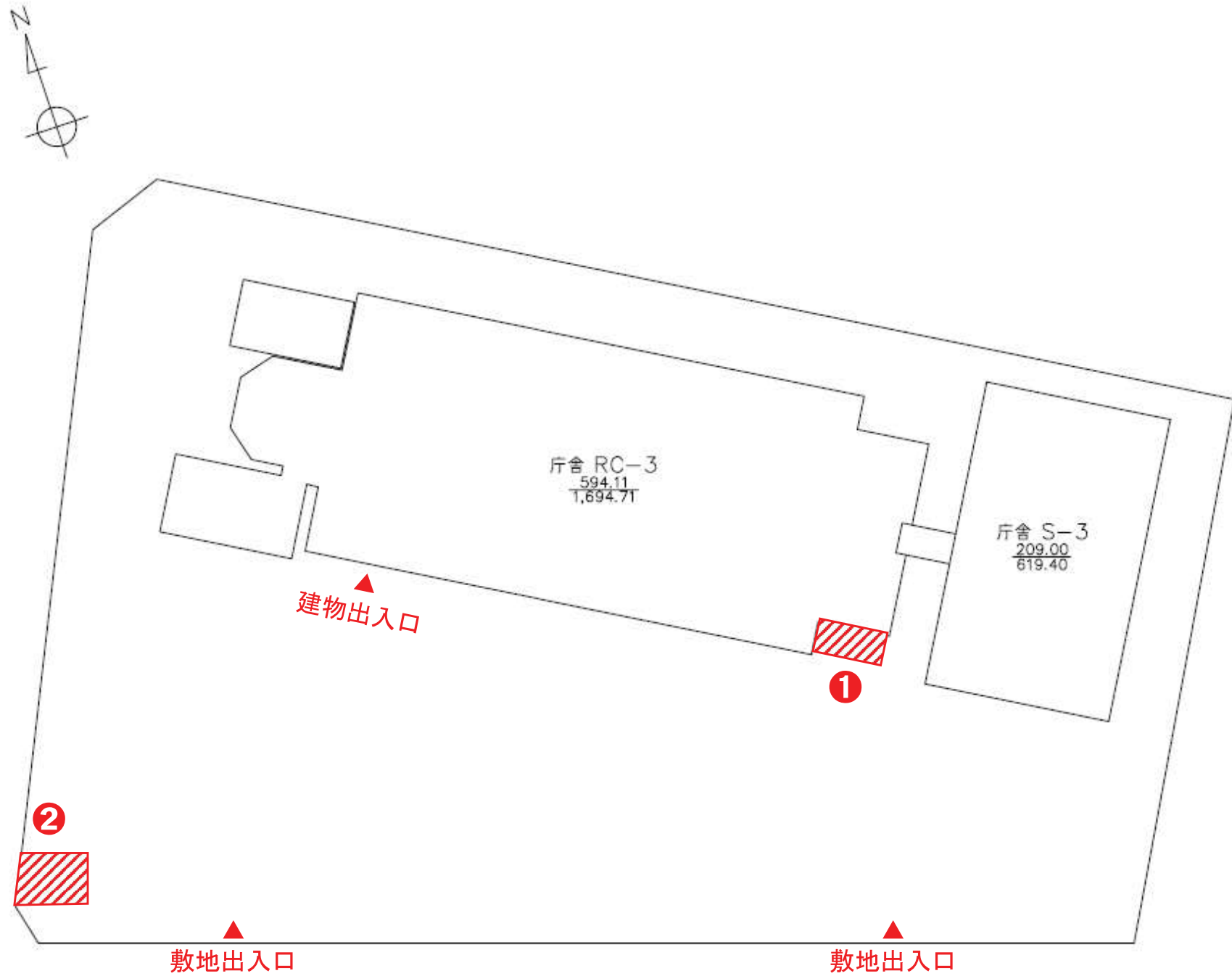


航空写真



備考

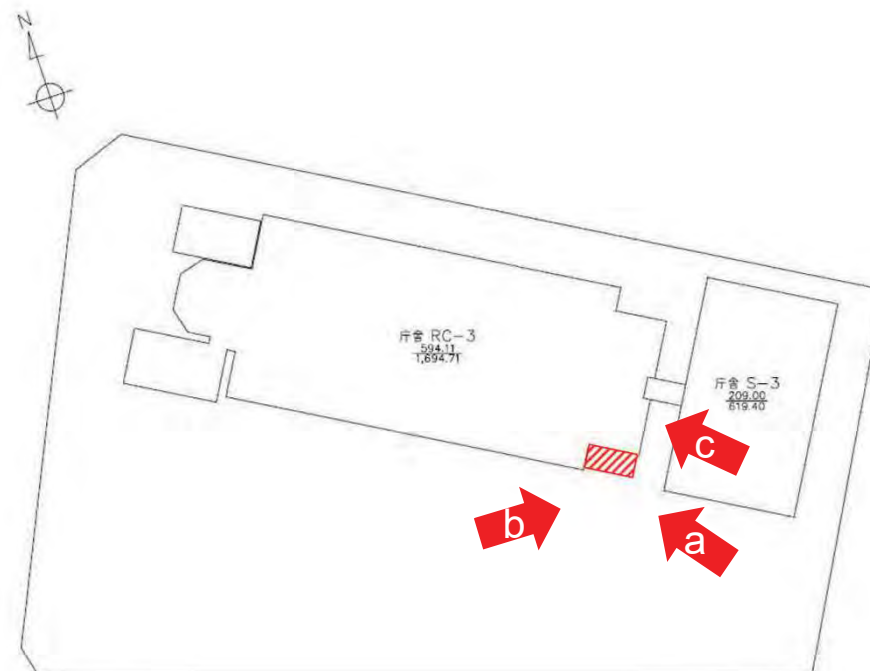
検討箇所位置図



現況写真



写真撮影位置図

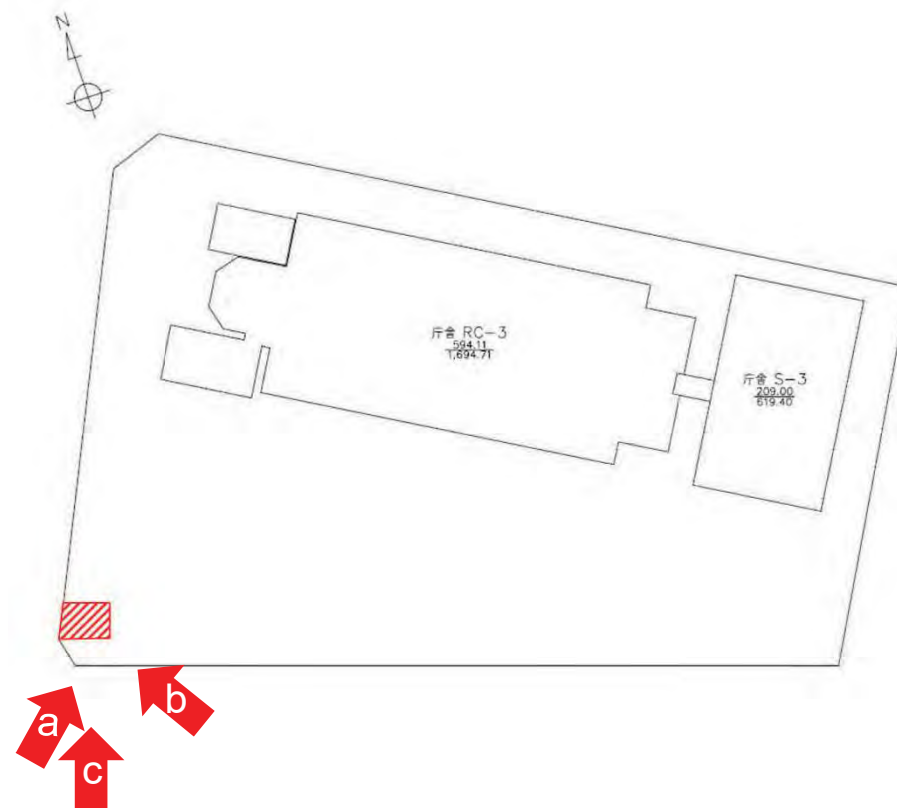


- 約3.9㎡の敷地
- 機器や配線の点検、庁舎利用者の動線に支障をきたさないよう留意が必要

現況写真



写真撮影位置図



- 約2.1㎡の敷地
- 使用にあたっては、歩行者等の導線に留意し、使用範囲の調整が必要

財産名称 世田谷地方合同庁舎

物件概要

所在地	東京都世田谷区若林4-22-13
交通	東急世田谷線「松陰神社前」駅 徒歩3分
土地	用途地域：第二種住居地域 建蔽率：要問合 容積率：要問合 地積：1,922㎡
建物	建築面積：要問合 延床面積：3,681㎡
駐車場	30台程度
所管	東京国税局
開庁時間	8:30-17:15(月曜日から金曜日)(土日祝日等除く)

外観写真



位置図

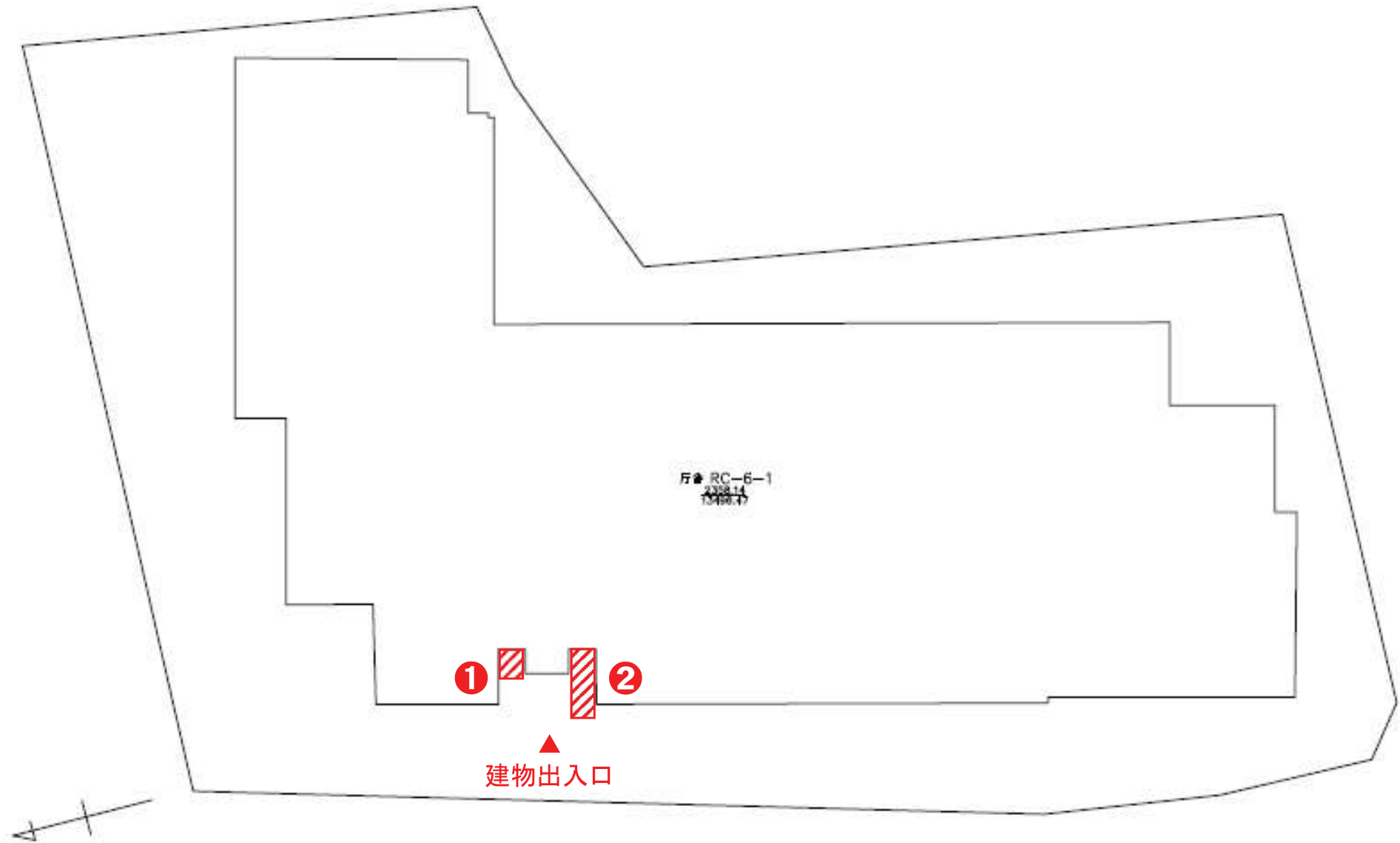


航空写真



備考

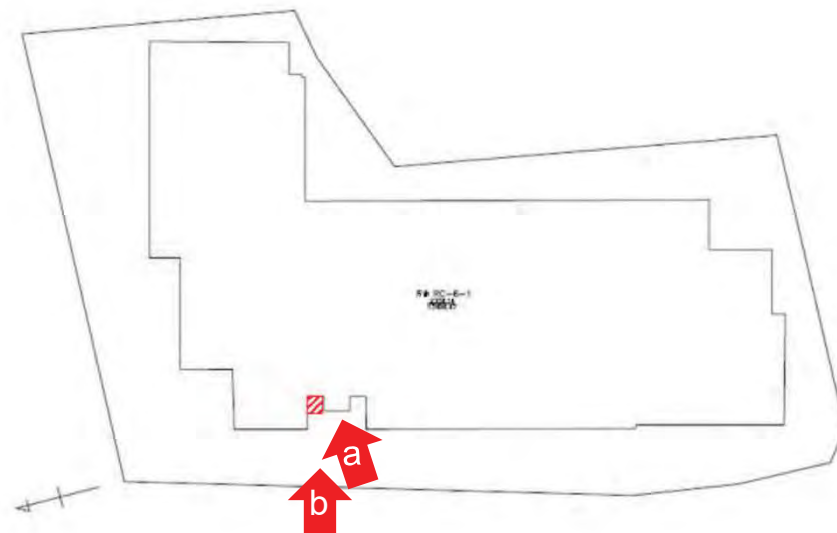
検討箇所位置図



現況写真



写真撮影位置図



- 約2.8㎡の敷地
- 窓部分には排煙窓があるため、留意が必要

現況写真



写真撮影位置図



- 約6.2㎡の敷地
- 窓部分には排煙窓があるため、留意が必要

財産名称 神田税務署

物件概要

所在地	東京都千代田区神田錦町3丁目3
交通	都営地下鉄三田線「神保町」駅 徒歩4分
土地	用途地域：商業地域 建蔽率：60% 容積率：580% 地積：1,764㎡
建物	建築面積：1,062㎡ 延床面積：10,232㎡
駐車場	10台程度
所管	東京国税局
開庁時間	8:30-17:00(月曜日から金曜日)(土日祝日等除く)

外観写真



位置図



航空写真



備考

現況写真



写真撮影位置図

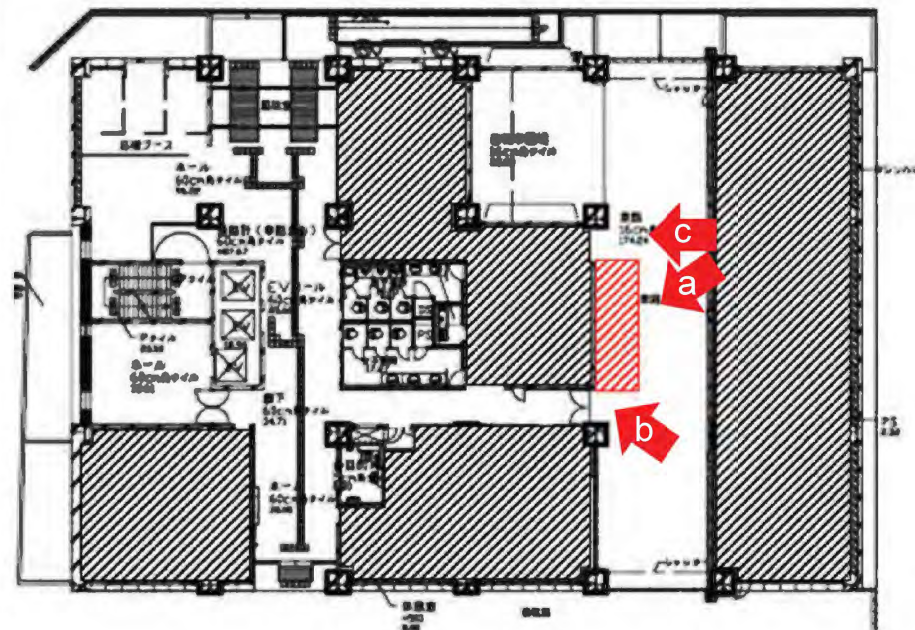


- 使用にあたっては、管理者と相談の上、使用範囲等の調整が必要
- 閉庁時間帯は使用不可となるため留意が必要

現況写真



写真撮影位置図

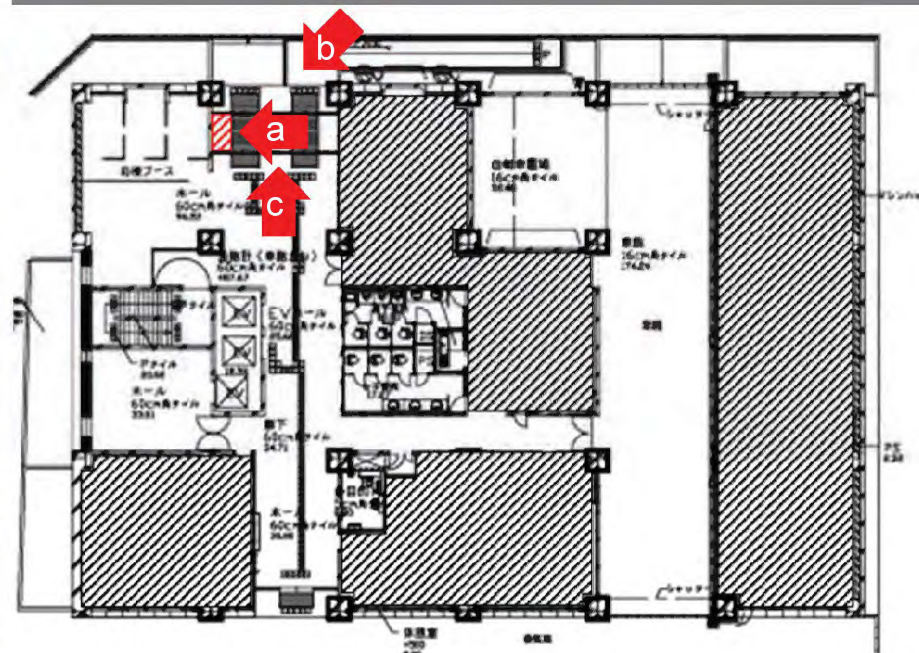


- 使用にあたっては、管理者と相談の上、使用範囲等の調整が必要
- 閉庁時間帯は使用不可となるため留意が必要


現況写真



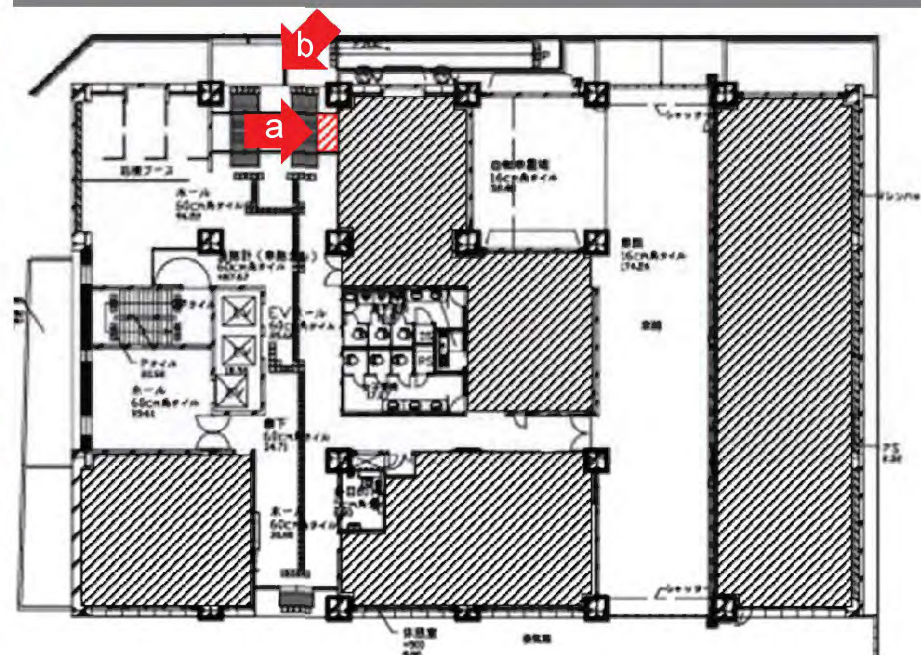
写真撮影位置図



現況写真



写真撮影位置図

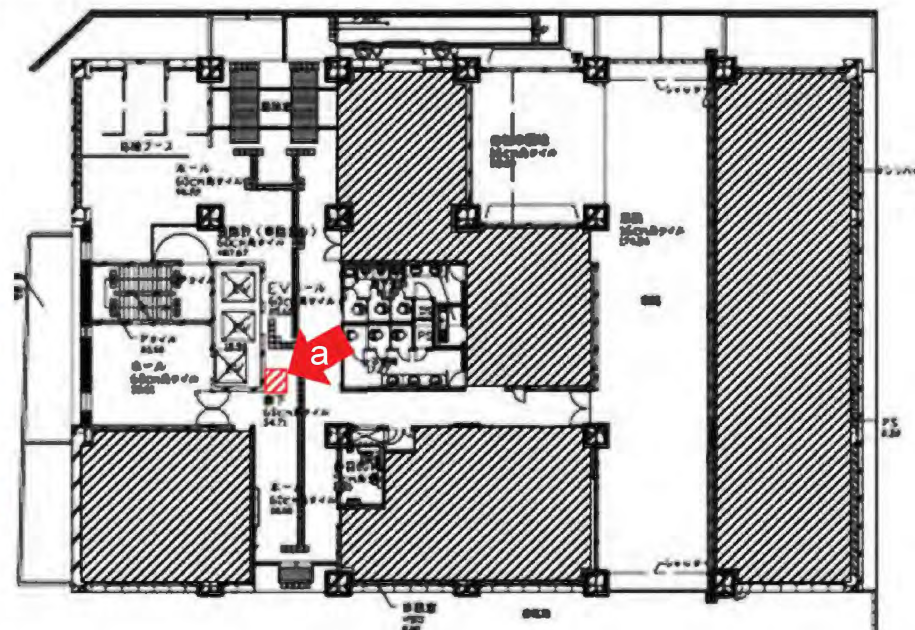


- 約1.6㎡の敷地
- 使用にあたっては、管理者と相談の上、使用範囲等の調整が必要
- 閉庁時間帯は使用不可となるため留意が必要

現況写真



写真撮影位置図

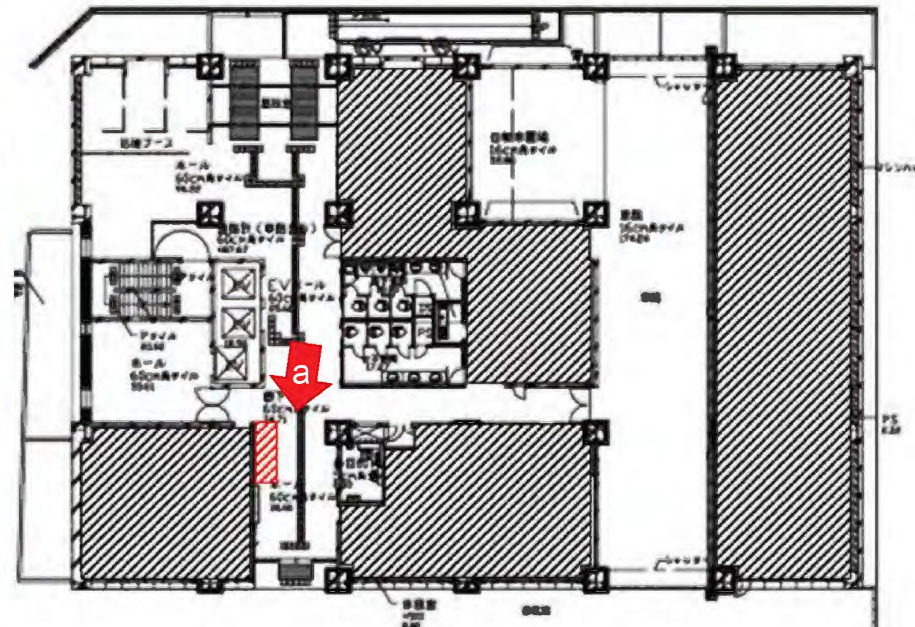


- 約2.9㎡の床
- エレベーター利用者の導線及び点字ブロックに留意が必要のため、使用範囲は管理者との相談が必要

現況写真




写真撮影位置図

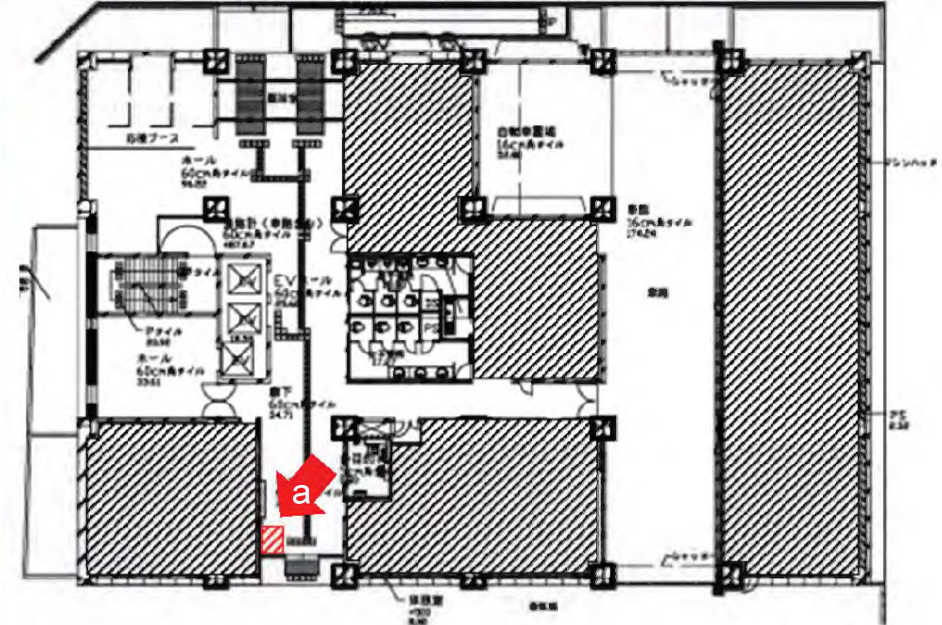


- 約5.7㎡の敷地
- 天井に感知器があるため、留意が必要

現況写真



写真撮影位置図

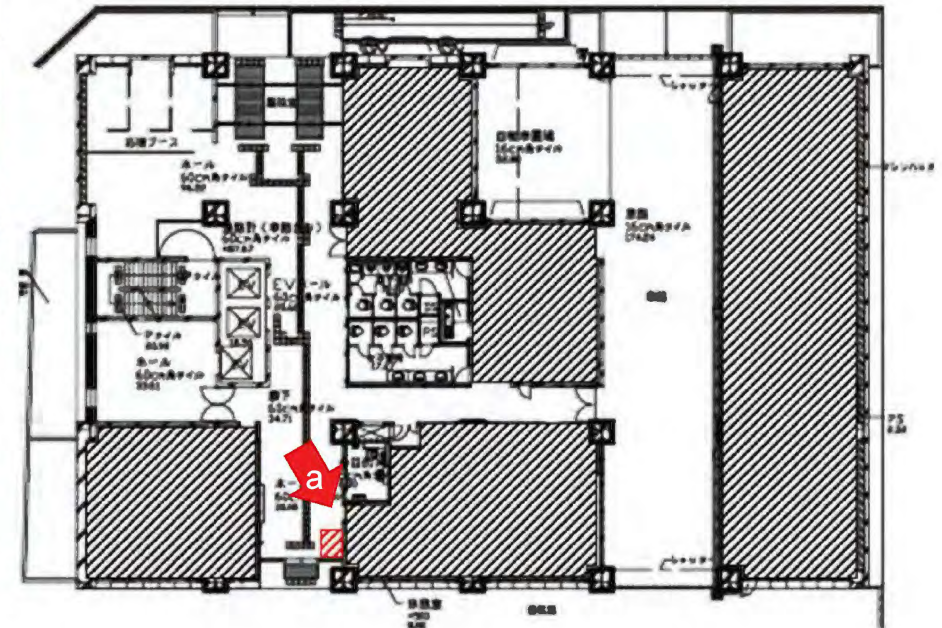


- 約2.0²の床
- 天井に感知器があるため、留意が必要

現況写真



写真撮影位置図



- 約1.4m²の敷地
- 壁面にスイッチがあるため、使用範囲等は管理者との相談が必要

財産名称 浅草税務署

物件概要

所在地	東京都台東区蔵前2丁目8-12
交通	都営地下鉄浅草線「蔵前」駅 徒歩3分
土地	用途地域：商業地域 建蔽率：58% 容積率：392% 地積：945㎡
建物	建築面積：550㎡ 延床面積：3,711㎡
駐車場	要問合
所管	東京国税局
開庁時間	8:30-17:00(月曜日から金曜日)(土日祝日等除く)

外観写真



位置図

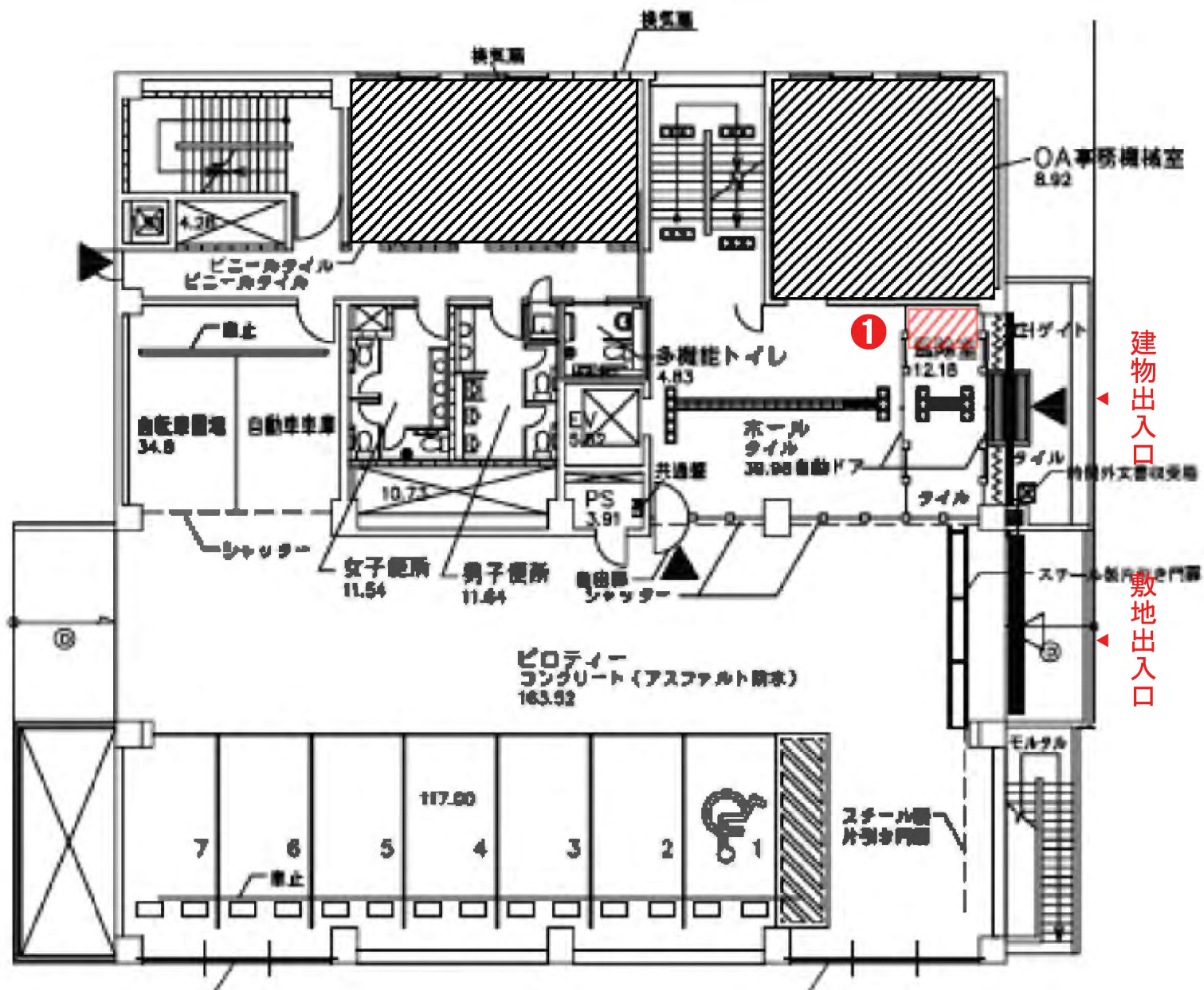


航空写真



備考

検討箇所位置図

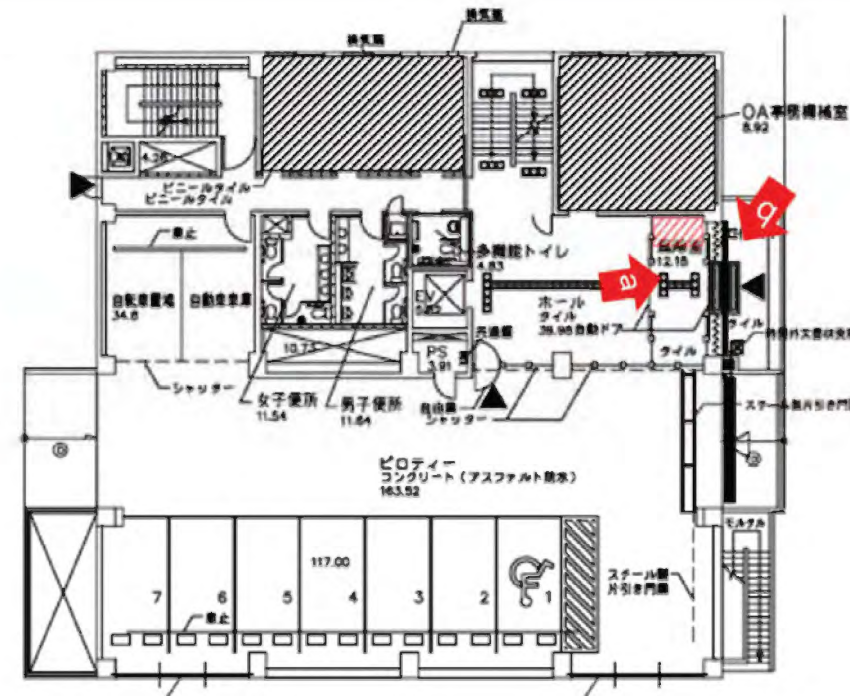


建物出入口
敷地出入口

現況写真



写真撮影位置図



- 約1.8㎡の床
- 掲示板が設置されているため、設置物の高さに留意が必要

財産名称 台東地方合同庁舎

物件概要

所在地	東京都台東区池之端 1丁目 2-22
交通	東京メトロ千代田線「湯島」駅 徒歩4分
土地	用途地域：商業地域 建蔽率：71% 容積率：535% 地積：1,389㎡
建物	建築面積：988㎡ 延床面積：7,443㎡
駐車場	20台程度
所管	東京国税局
開庁時間	8:30-17:00(月曜日から金曜日)(土日祝日等除く)

外観写真



位置図

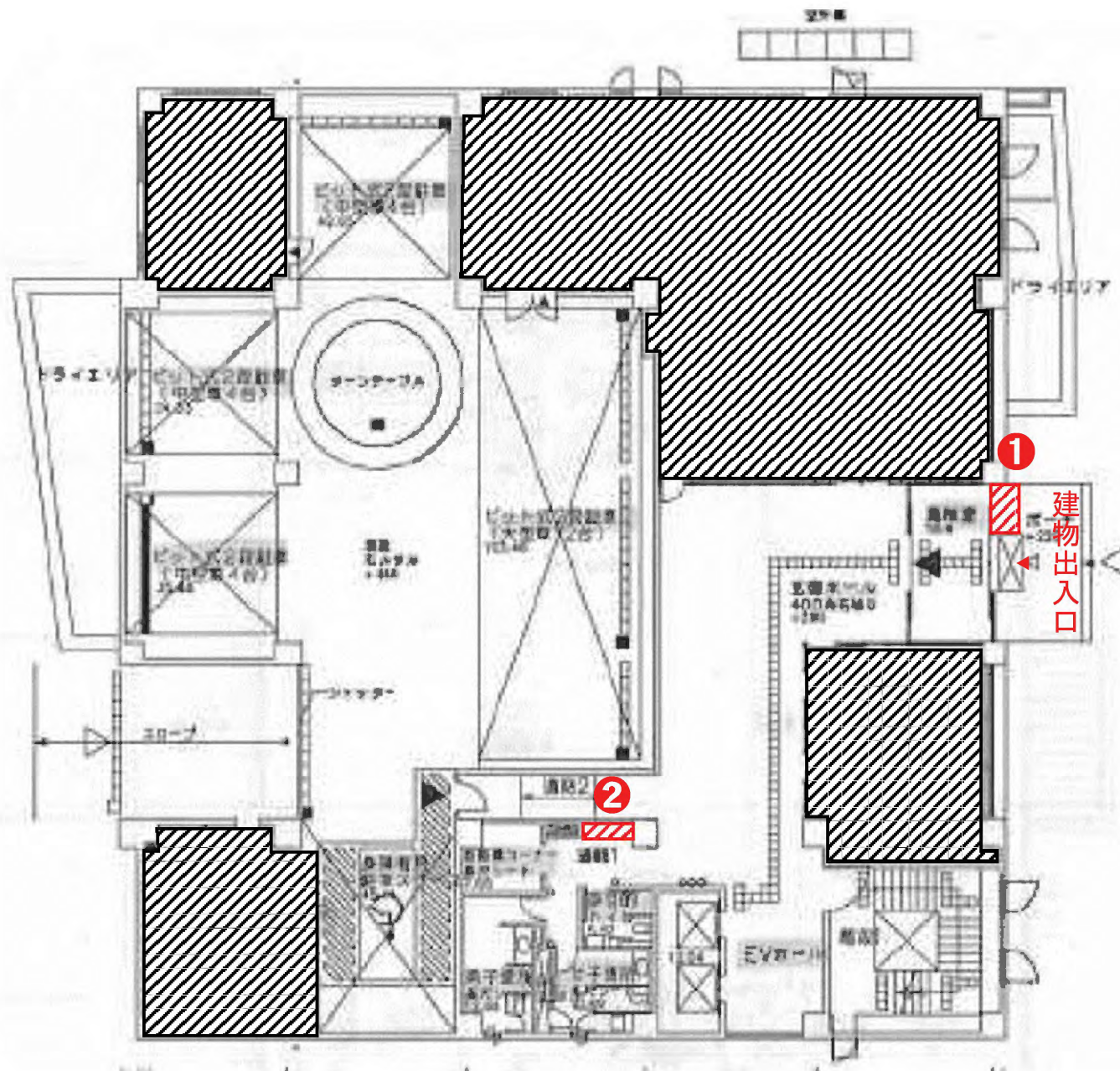


航空写真



備考

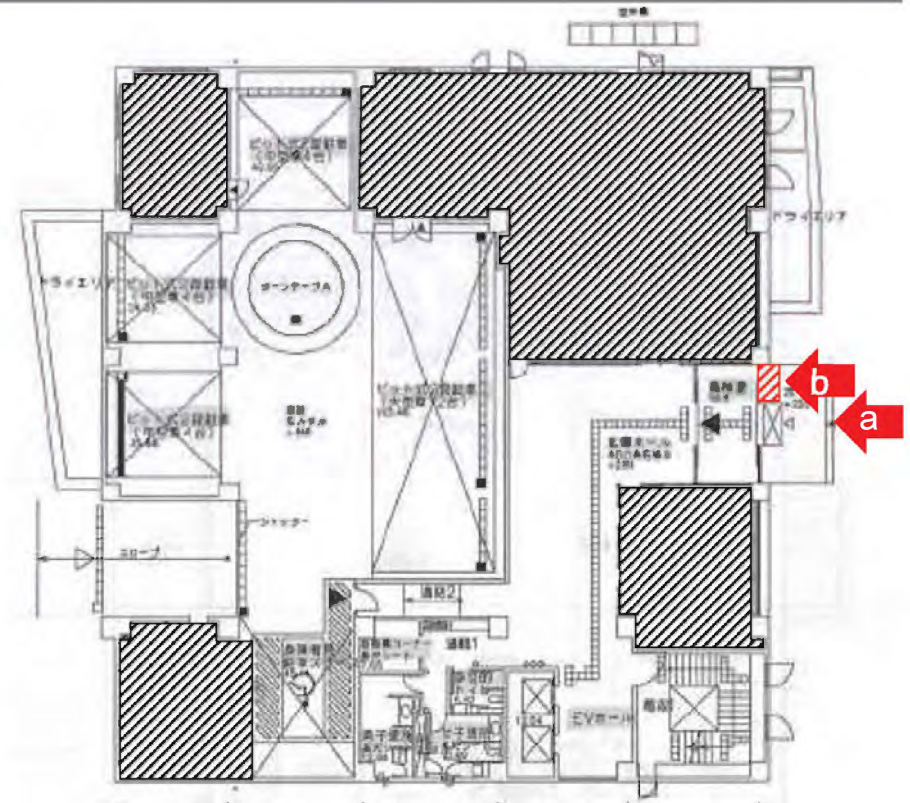
検討箇所位置図



現況写真



写真撮影位置図

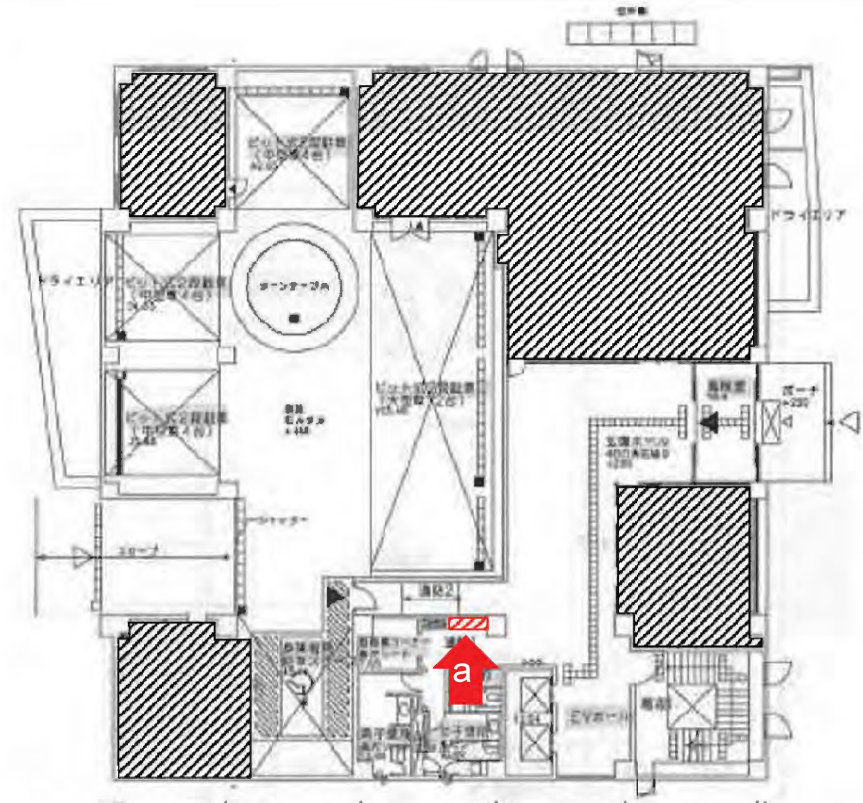


- 約1.7㎡の敷地
- 壁面に案内表示をしているため、留意が必要
- 時間外収受箱が隣接するため、動線に留意が必要
- 確定申告期間中(1月から3月頃)は使用不可となる可能性があるため留意が必要

現況写真



写真撮影位置図



- 奥まった場所であり、視認性は高くないため留意が必要
- 確定申告期間中(1月から3月頃)は使用不可となる可能性があるため留意が必要

財産名称 蒲田税務署

物件概要

所在地	東京都大田区蒲田本町2丁目1-22
交通	JR京浜東北線「蒲田」駅 徒歩10分
土地	用途地域：近隣商業地域 建蔽率：34% 容積率：229% 地積：1,519㎡
建物	建築面積：531㎡ 延床面積：3,491㎡
駐車場	10台程度
所管	東京国税局
開庁時間	8:30-17:00(月曜日から金曜日)(土日祝日等除く)

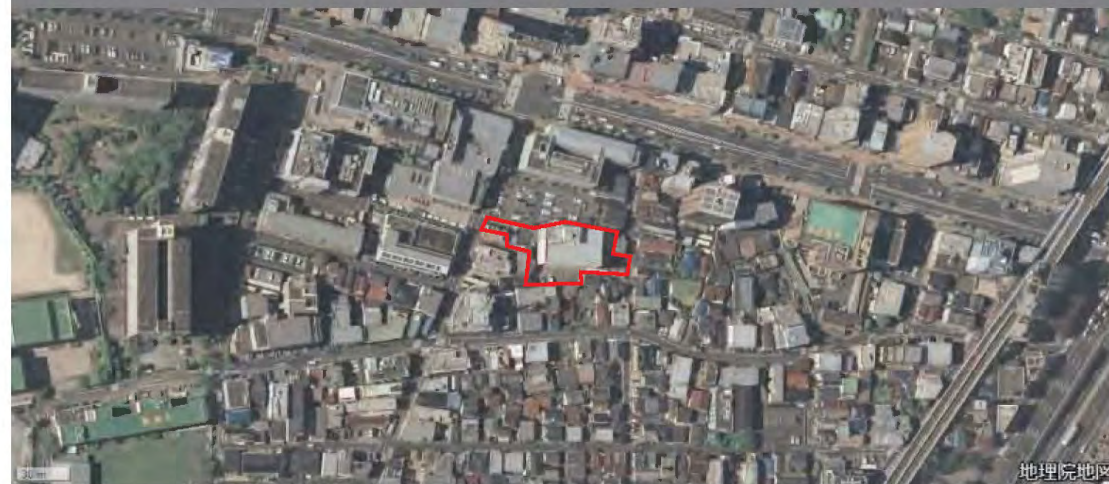
外観写真



位置図

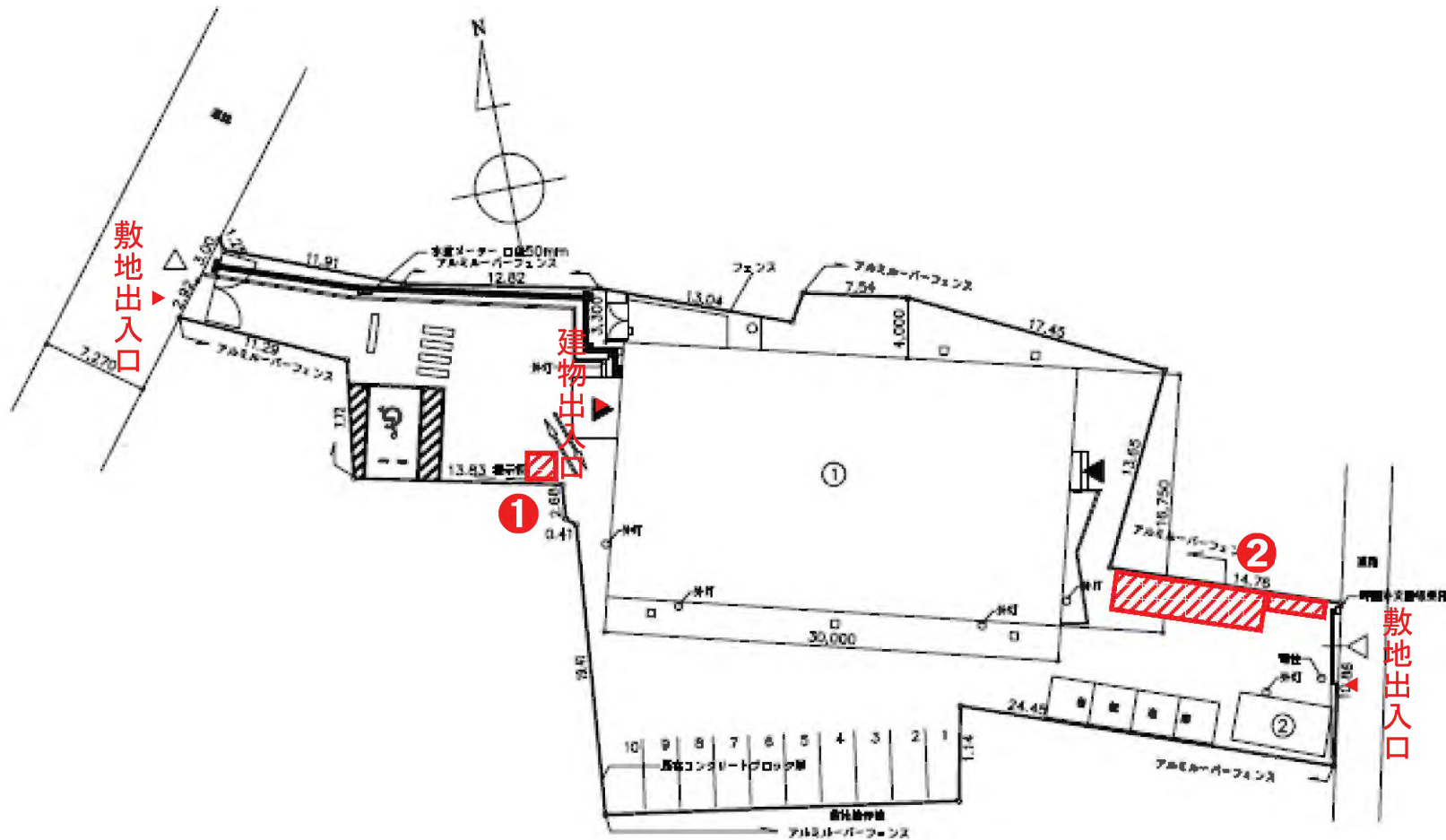


航空写真

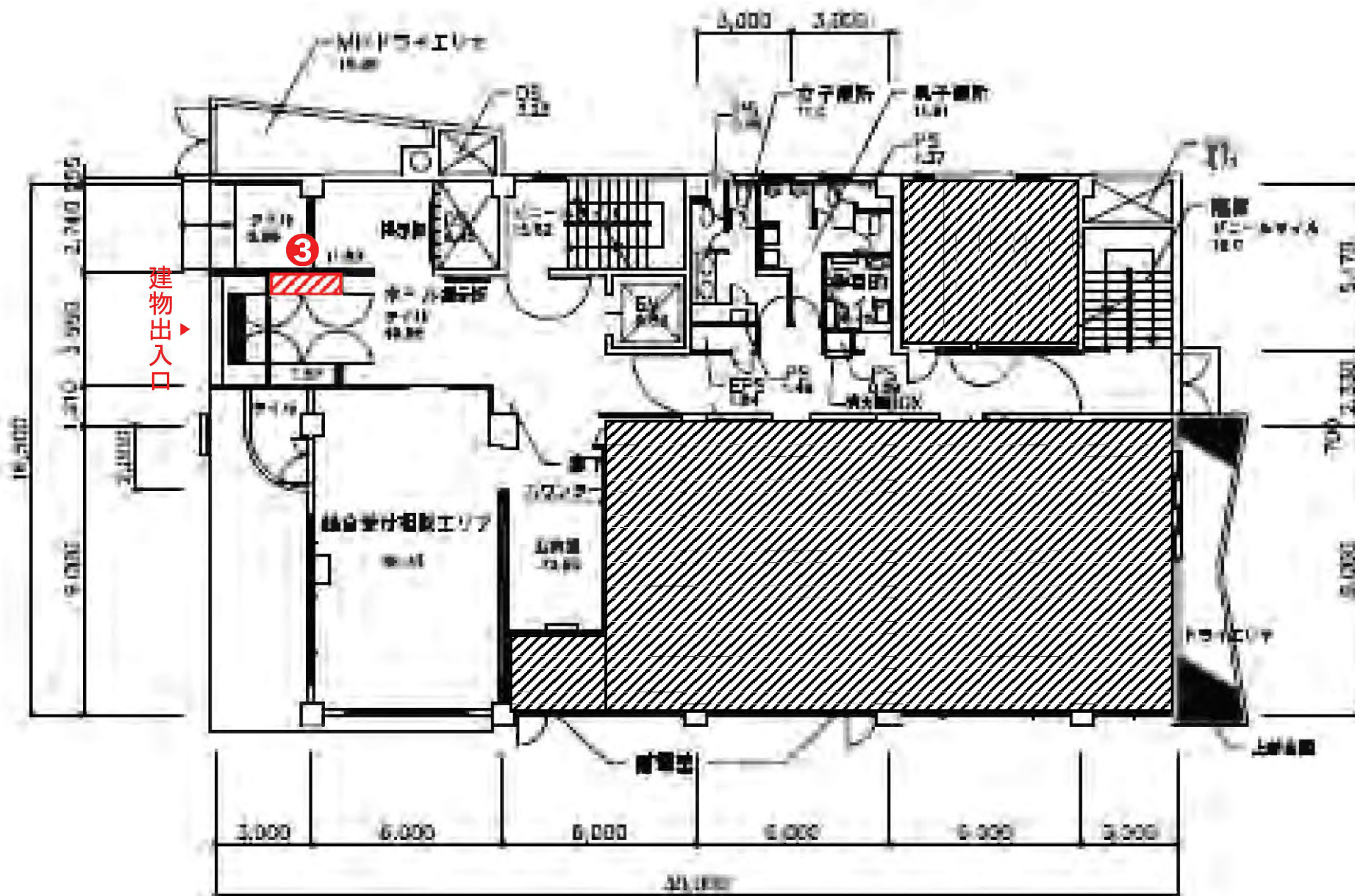


備考

検討箇所位置図


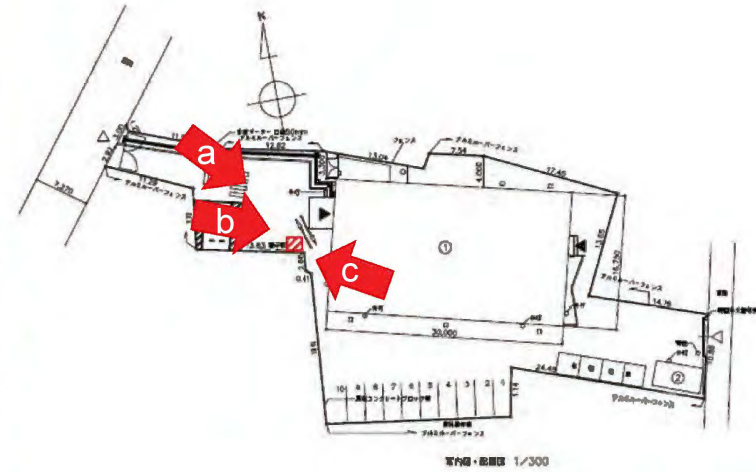


検討箇所位置図



現況写真

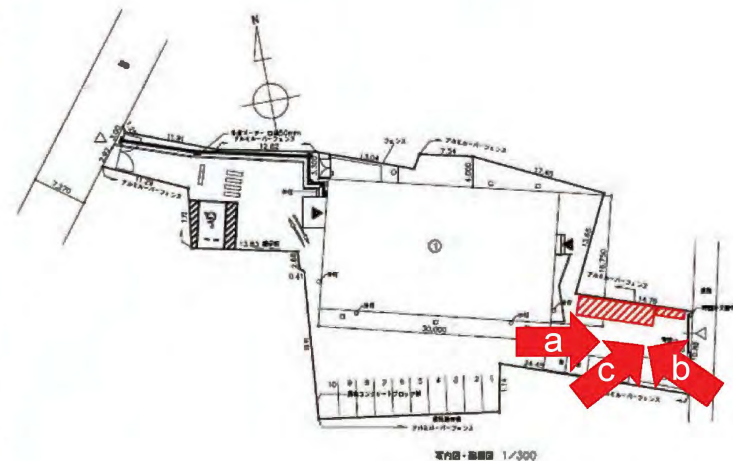
写真撮影位置図



- 約2.8㎡の敷地
- 確定申告期間中(1月から3月頃)は使用不可となるため留意が必要

現況写真

写真撮影位置図

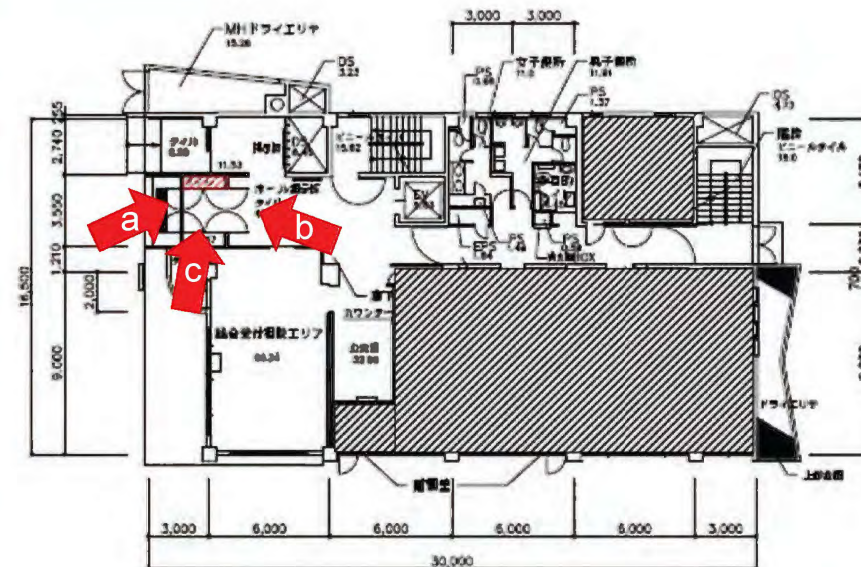


- それぞれ約21m²(写真b)、約1.5m²(写真c)の敷地
- 写真aの門扉は、歩行者及び自転車のみ通行可能なため留意が必要
- 確定申告期間中(1月から3月頃)は使用不可となるため留意が必要

現況写真



写真撮影位置図



- 約1.4㎡の敷地
- 閉庁時間帯は利用不可となるため留意が必要

財産名称 雪谷税務署

物件概要

所在地	東京都大田区雪谷大塚町4-12
交通	東急池上線「雪が谷大塚」駅 徒歩4分
土地	用途地域：第一種住居地域 建蔽率：39% 容積率：108% 地積：1,781㎡
建物	建築面積：700㎡ 延床面積：1,924㎡
駐車場	10台程度
所管	東京国税局
開庁時間	8:30-17:00(月曜日から金曜日)(土日祝日等除く)

外観写真



位置図

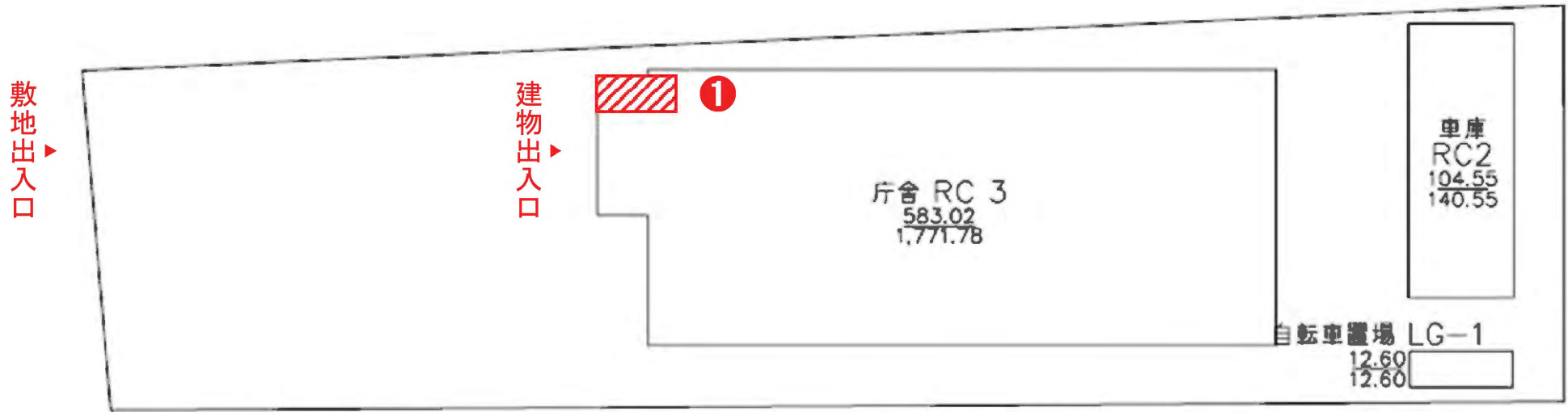


航空写真



備考

検討箇所位置図



現況写真



写真撮影位置図



- 約5.0㎡の敷地

財産名称 大森税務署

物件概要

所在地	東京都大田区中央7丁目4-18
交通	東急池上線「池上」駅 徒歩14分
土地	用途地域：近隣商業地域 建蔽率：58% 容積率：216% 地積：968㎡
建物	建築面積：545㎡ 延床面積：2,079㎡
駐車場	要問合
所管	東京国税局
開庁時間	8:30-17:00(月曜日から金曜日)(土日祝日等除く)

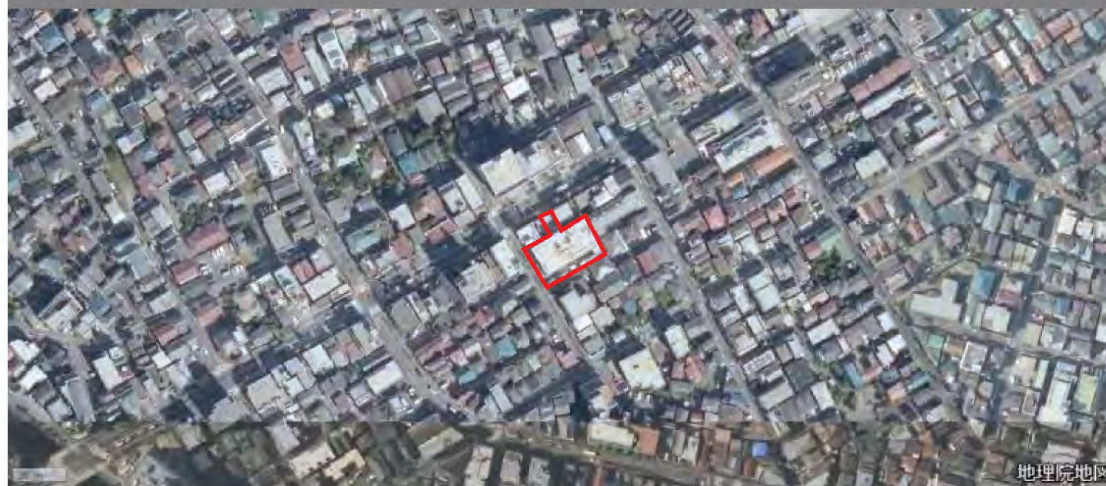
外観写真



位置図

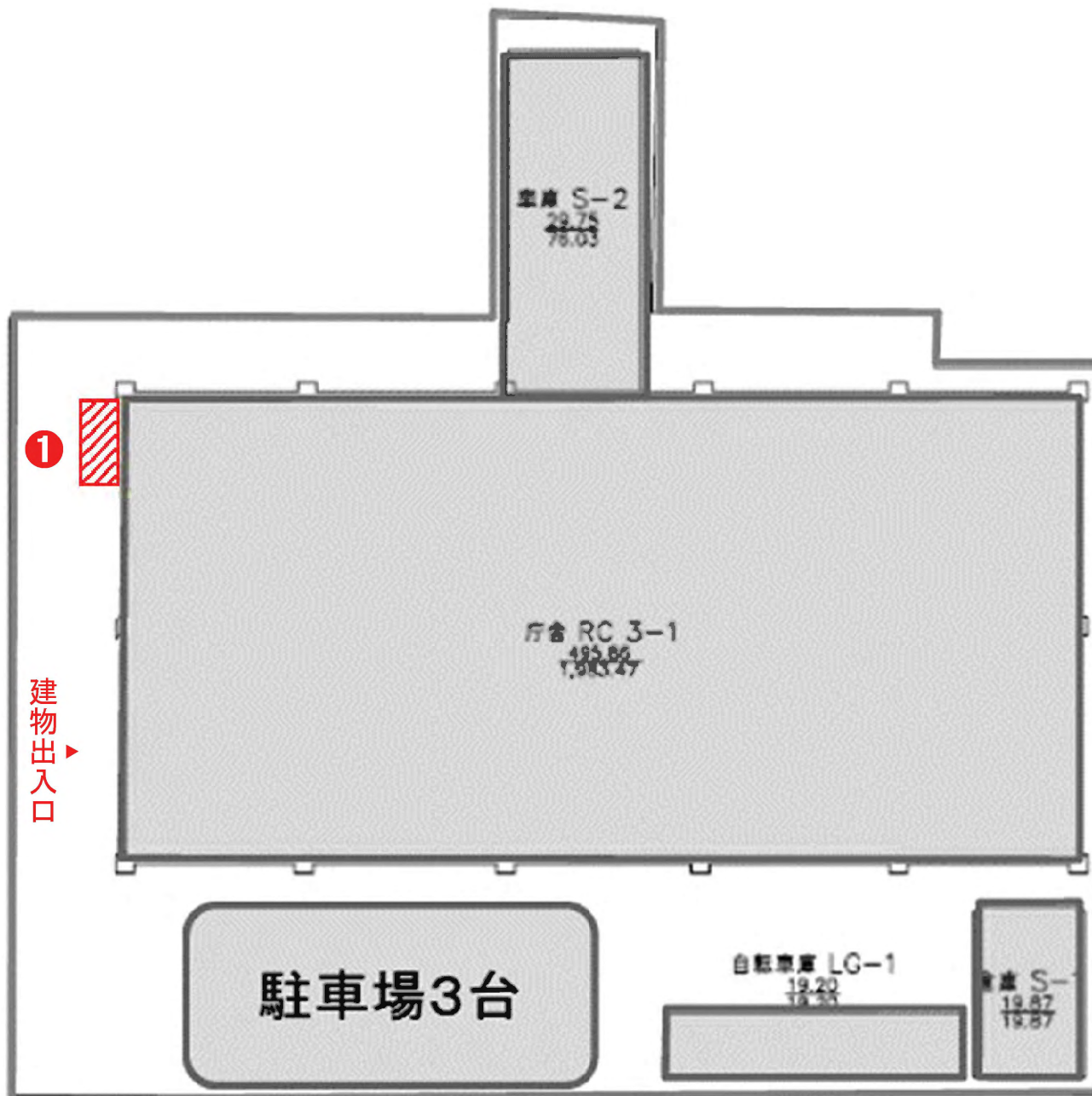


航空写真



備考

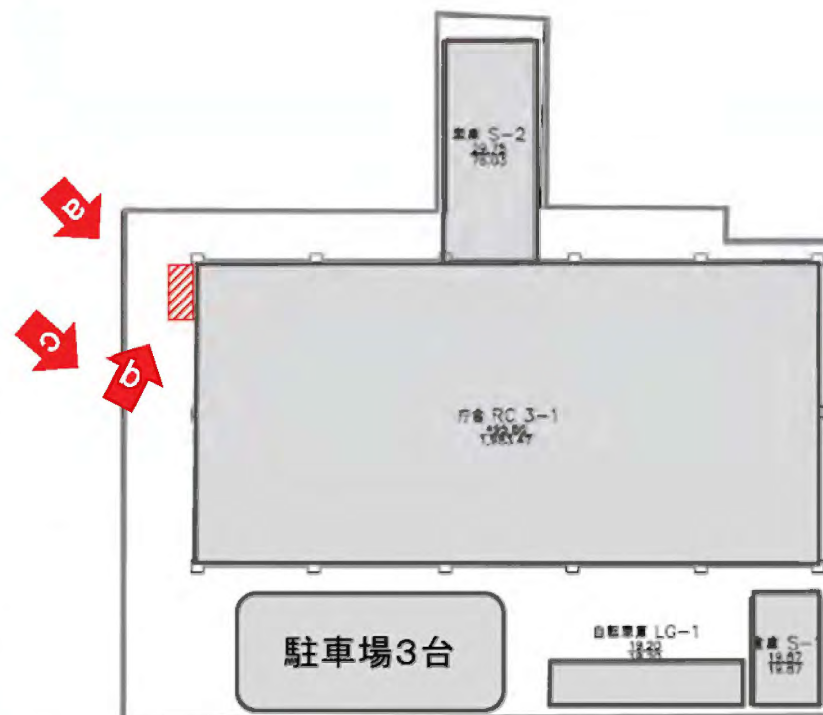
検討箇所位置図



現況写真



写真撮影位置図



- 約1.6㎡の敷地
- 通路部分かつ掲示物が設置されているため、使用範囲や設置物の高さに留意が必要

財産名称 京橋税務署

物件概要

所在地	東京都中央区新富2丁目6-1
交通	東京メトロ有楽町線「新富町」駅 徒歩3分
土地	用途地域：商業地域 建蔽率：80% 容積率：516% 地積：990㎡
建物	建築面積：要問合 延床面積：3,936㎡
駐車場	20台程度
所管	東京国税局
開庁時間	8:30-17:00(月曜日から金曜日)(土日祝日等除く)

外観写真



位置図

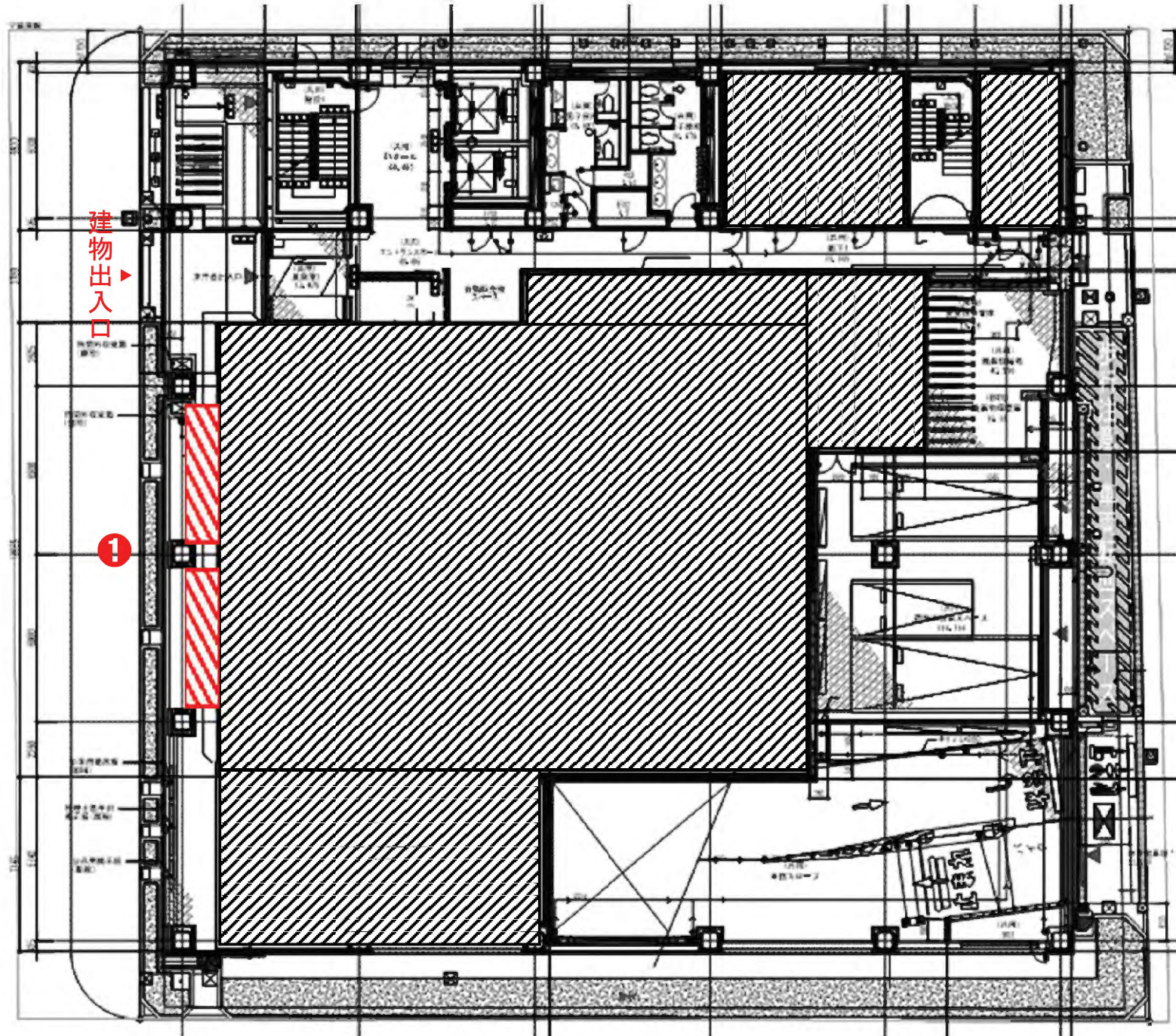


航空写真





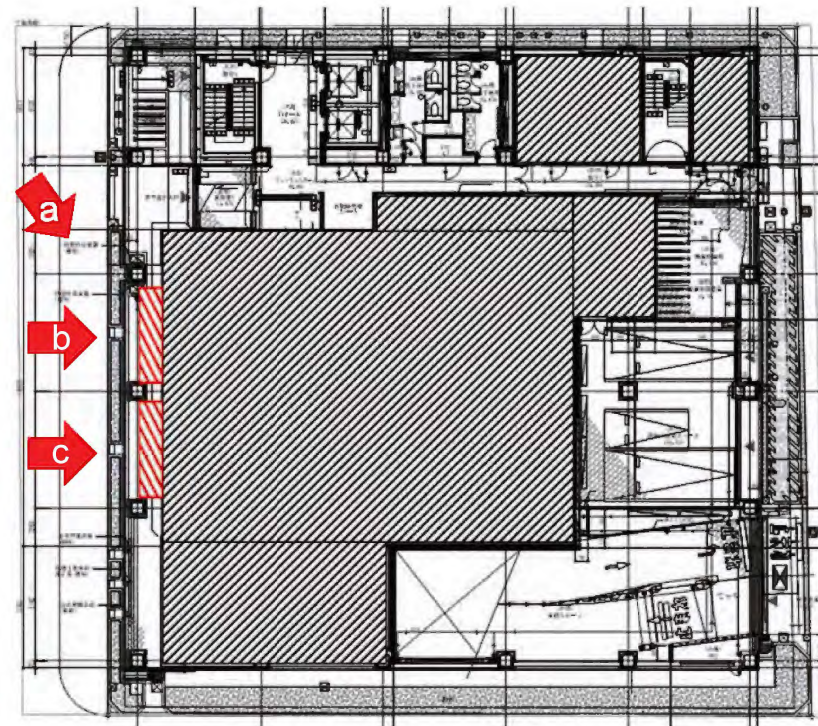
備考

検討箇所位置図



現況写真

写真撮影位置図



- それぞれ約6.7㎡(写真b)、約7.5㎡(写真c)の敷地
- 窓ガラスの破損を防ぐための安全措置を取ることが必要

財産名称 本郷税務署

物件概要

所在地	東京都文京区西片2丁目16-27
交通	東京メトロ南北線「東大前」駅 徒歩6分
土地	用途地域：近隣商業地域 建蔽率：43% 容積率：210% 地積：1,395㎡
建物	建築面積：613㎡ 延床面積：2,934㎡
駐車場	10台程度
所管	東京国税局
開庁時間	8:30-17:00(月曜日から金曜日)(土日祝日等除く)

外観写真



位置図

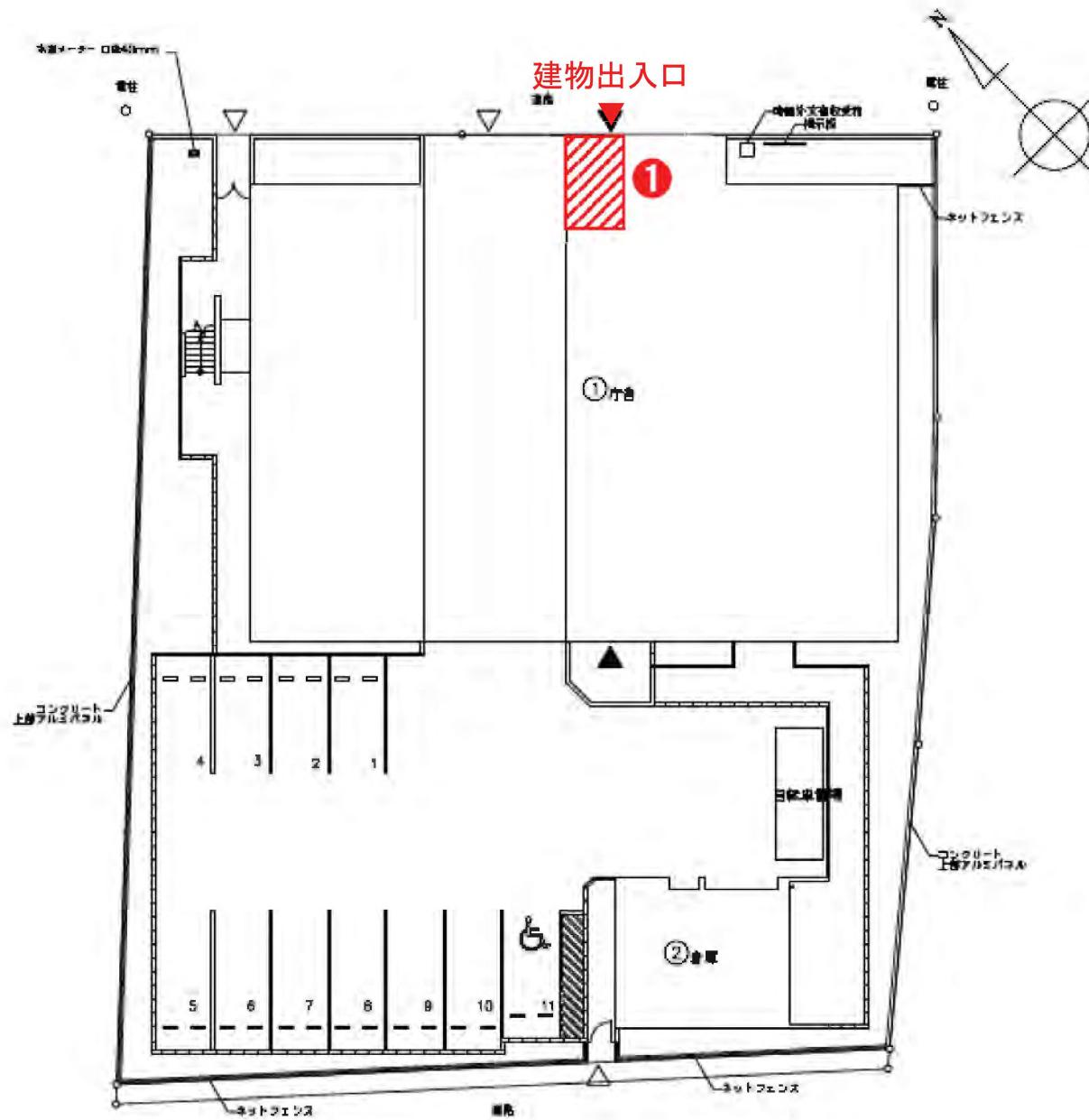


航空写真



備考

検討箇所位置図



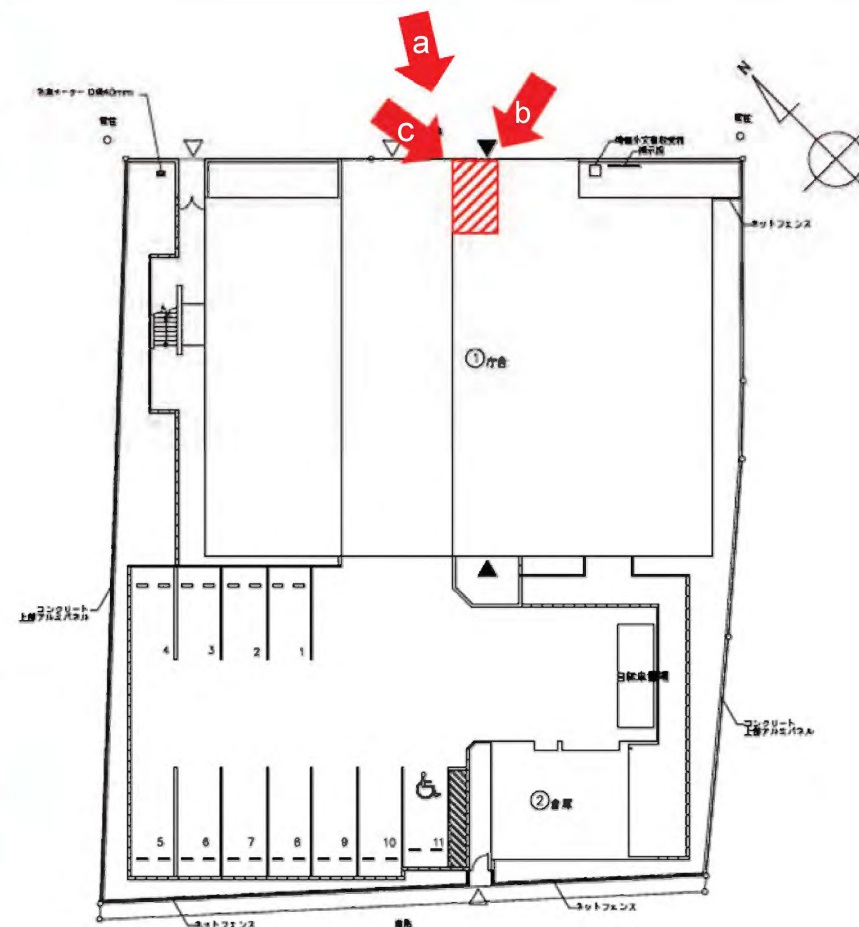
検討箇所位置図



現況写真




写真撮影位置図

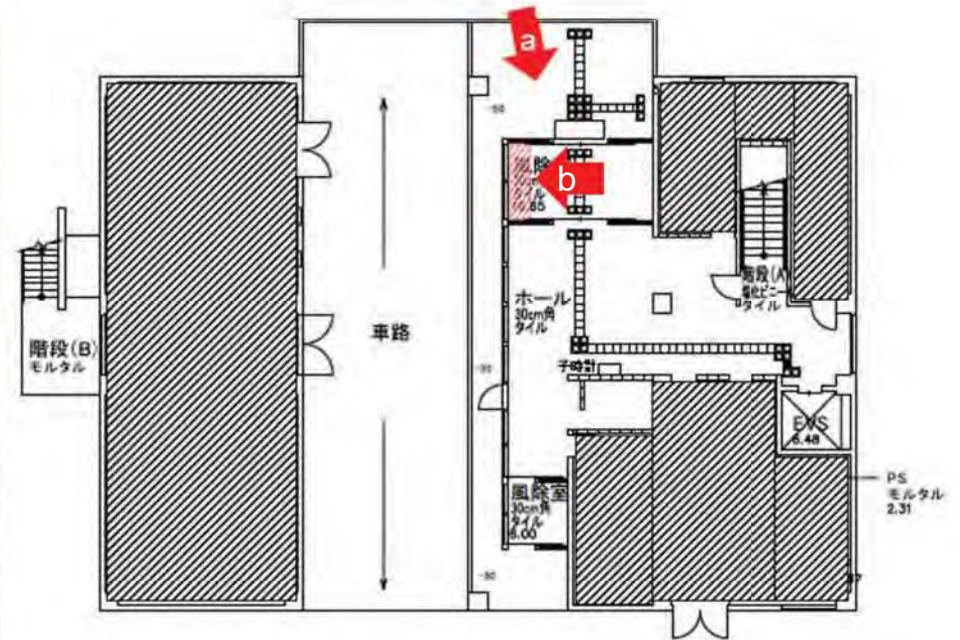


- 約3.2㎡の敷地
- 手摺の使用に影響を与えないよう留意が必要
- 歩行者及び車両の導線・視認性に留意が必要


現況写真



写真撮影位置図



● 約1.6㎡の敷地



財産名称 本所税務署

物件概要

所在地	東京都墨田区業平1丁目7-2
交通	東武伊勢崎線「とうきょうスカイツリー」駅 徒歩5分
土地	用途地域：近隣商業地域 建蔽率：40% 容積率：136% 地積：2,425㎡
建物	建築面積：988㎡ 延床面積：3,310㎡
駐車場	10台程度
所管	東京国税局
開庁時間	8:30-17:00(月曜日から金曜日)(土日祝日等除く)

外観写真



位置図

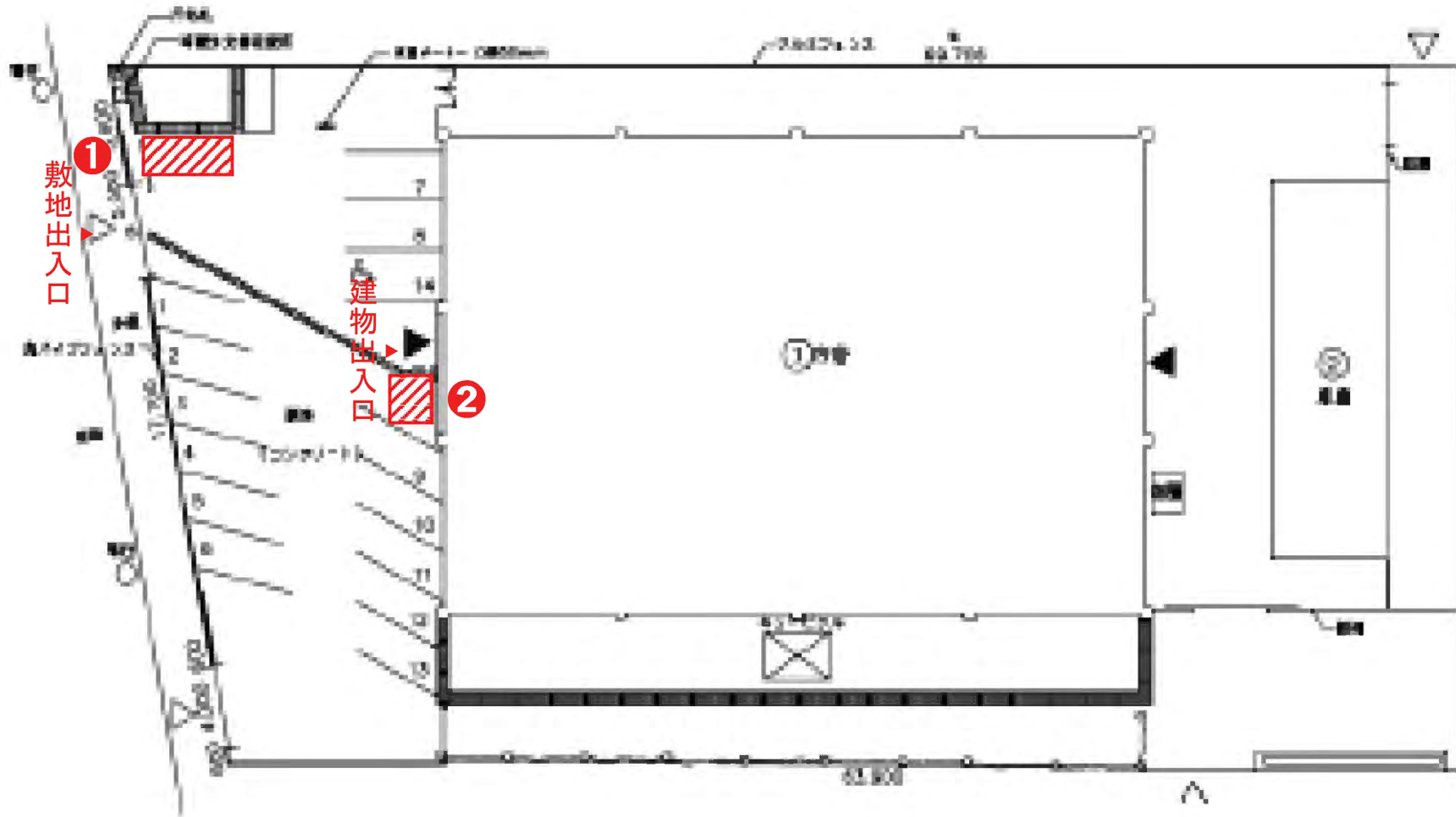


航空写真



備考

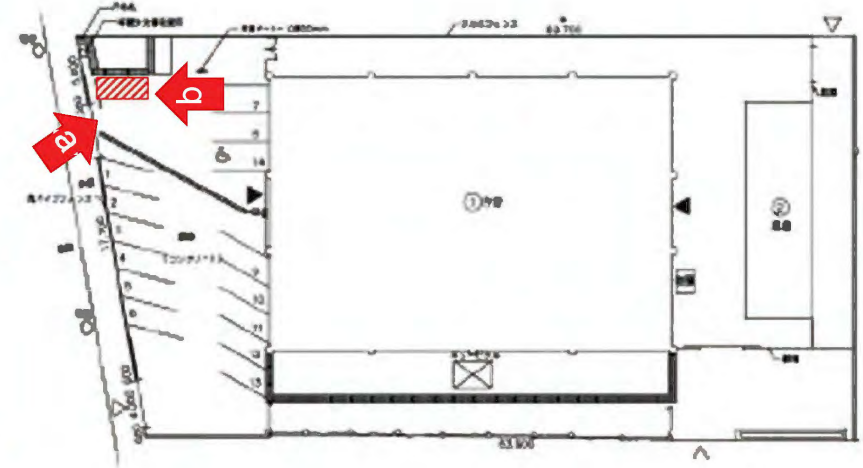
検討箇所位置図



現況写真



写真撮影位置図

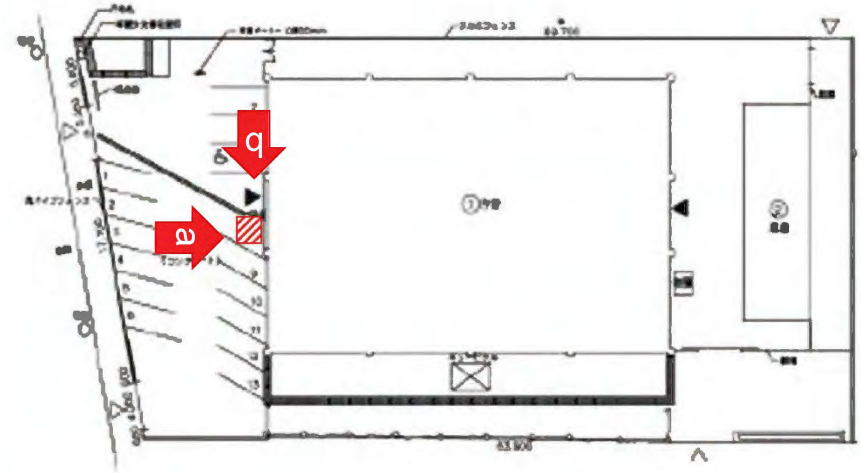


● 約6㎡の敷地

現況写真



写真撮影位置図



- 約1.0㎡の敷地

財産名称 向島税務署

物件概要

所在地	東京都墨田区東向島2丁目7-14
交通	東武亀戸線「曳舟」駅 徒歩5分
土地	用途地域：準工業地域 建蔽率：27% 容積率：102% 地積：1,660㎡
建物	建築面積：449㎡ 延床面積：1,686㎡
駐車場	10台程度
所管	東京国税局
開庁時間	8:30-17:00(月曜日から金曜日)(土日祝日等除く)

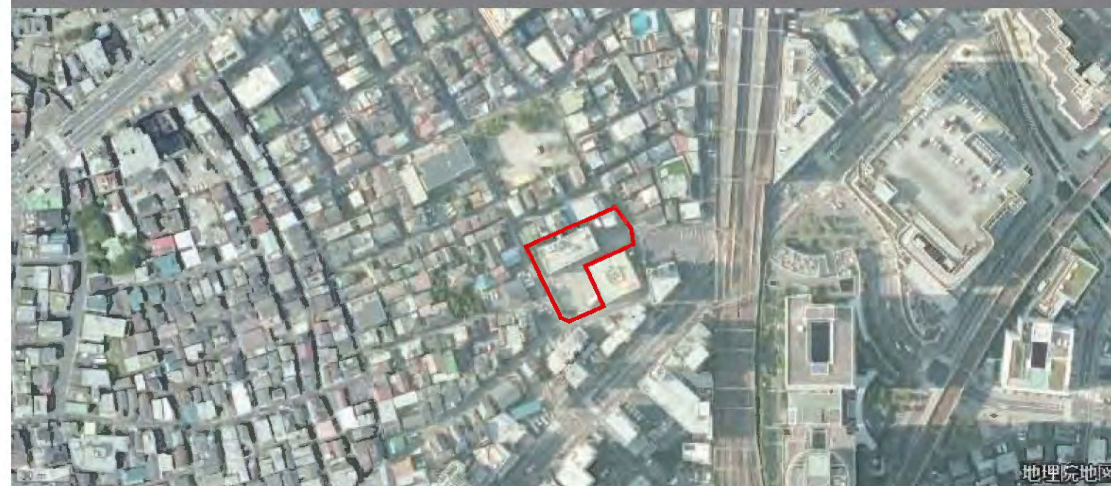
外観写真



位置図

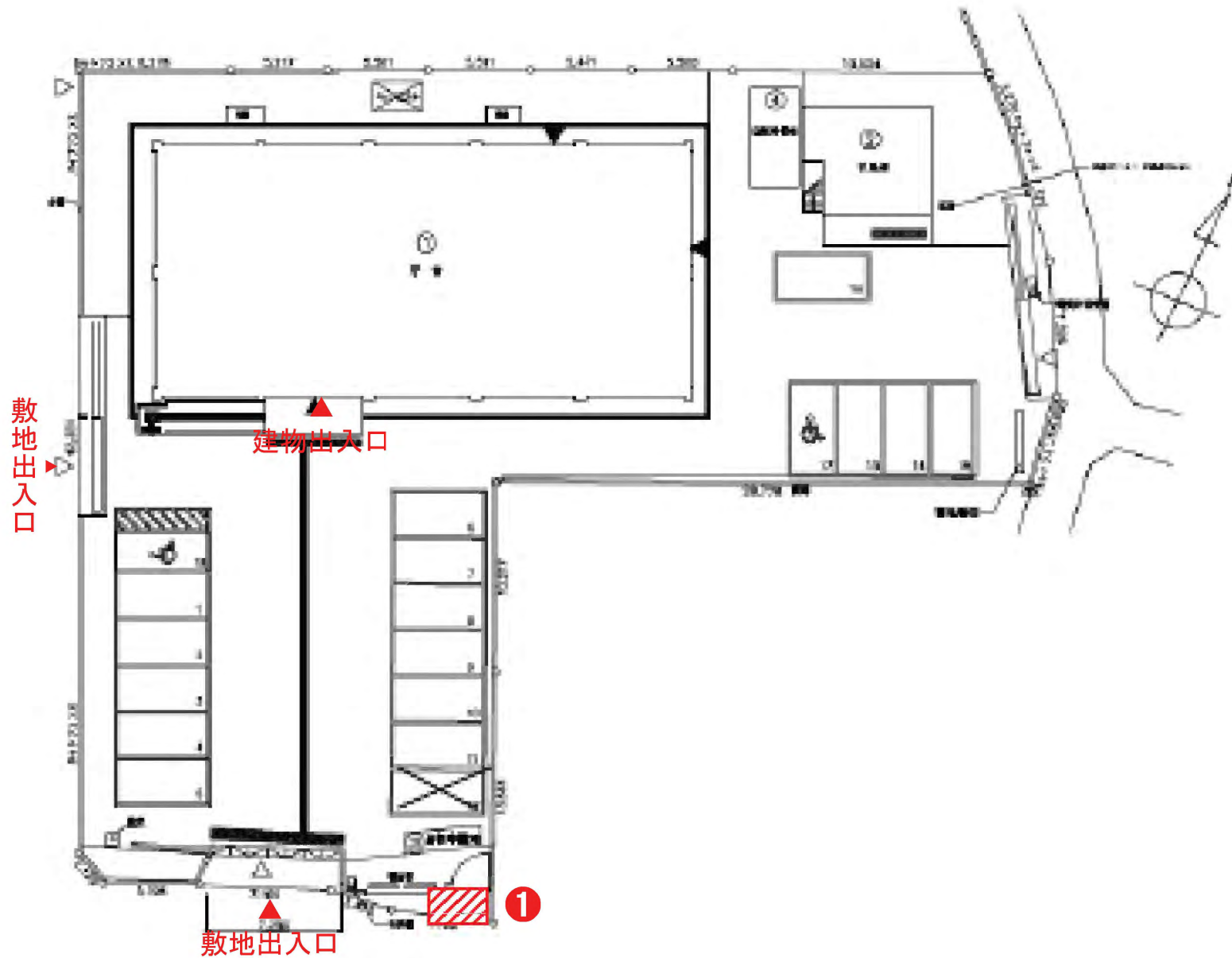


航空写真

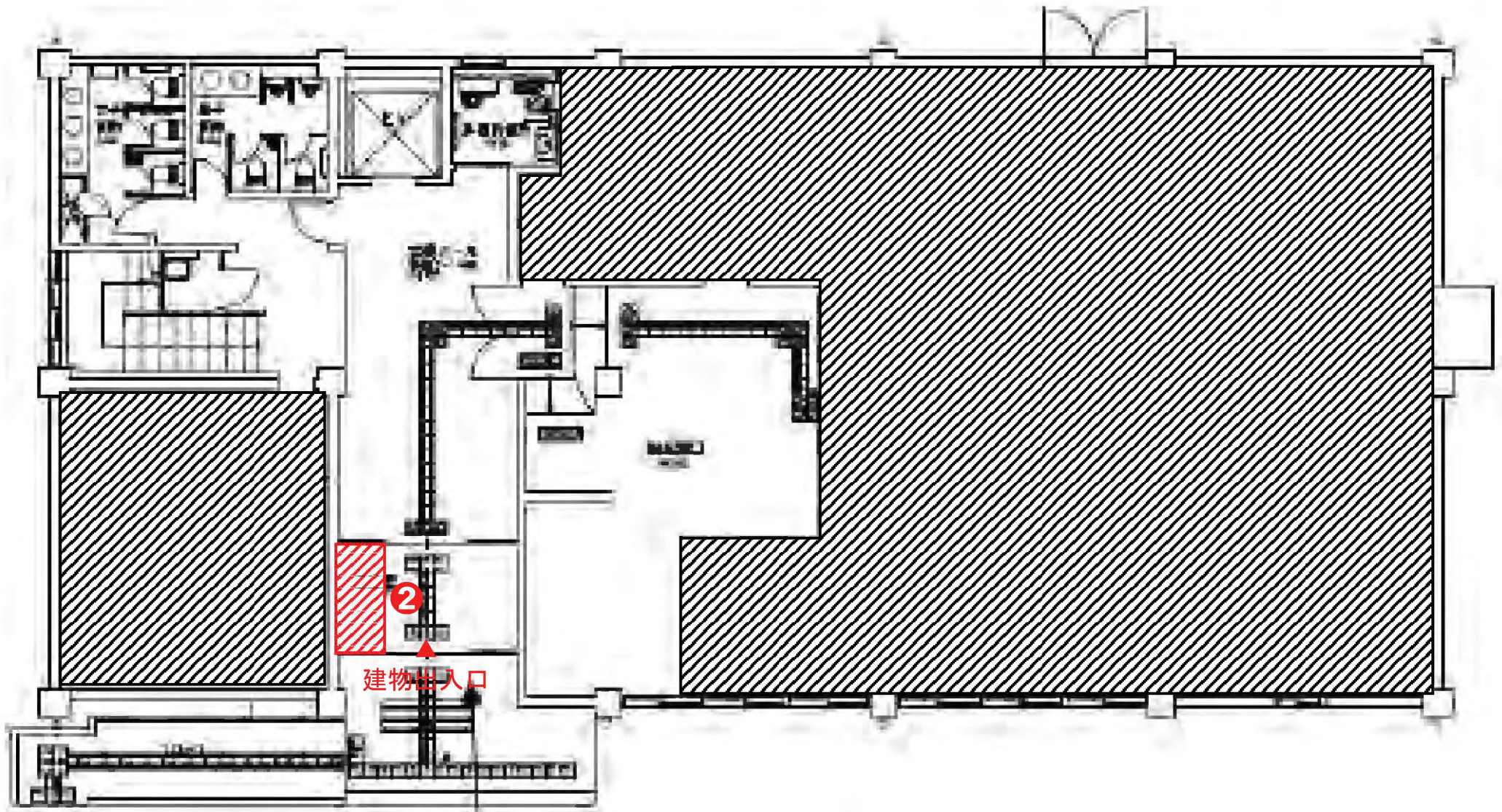


備考

検討箇所位置図



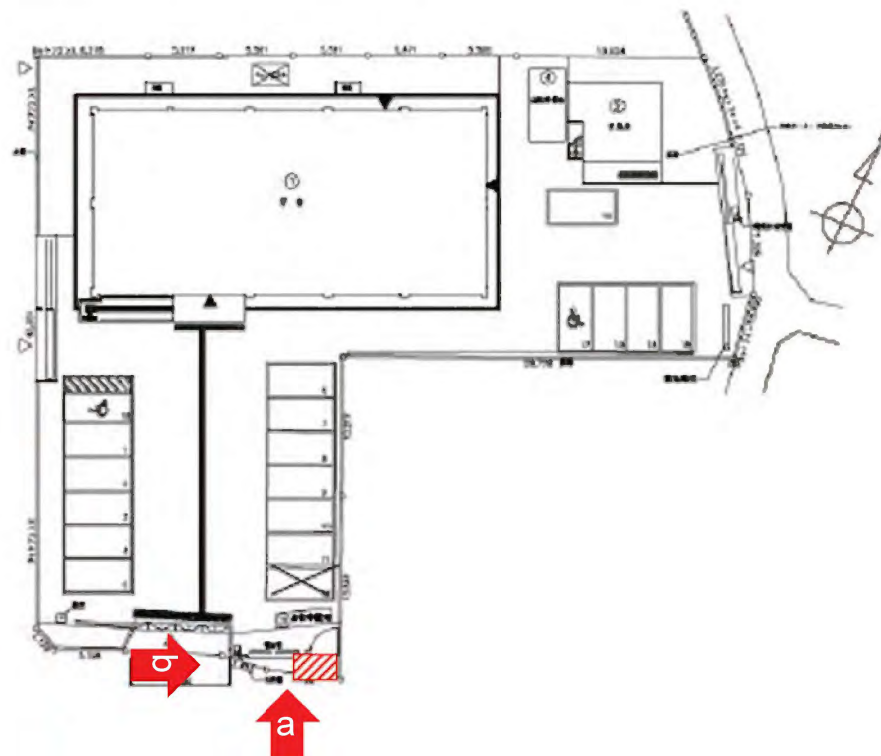
検討箇所位置図



現況写真



写真撮影位置図

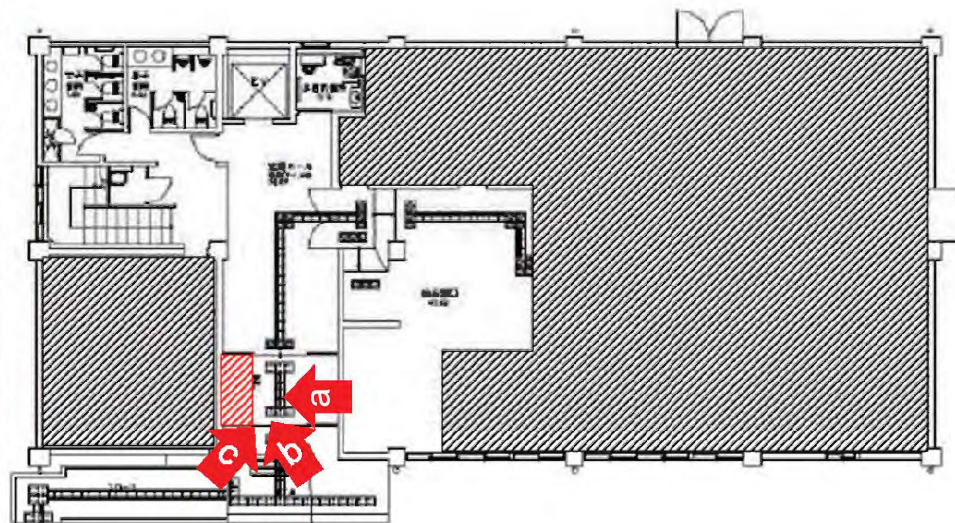


● 約3.8㎡の敷地

現況写真



写真撮影位置図



- 約2.0㎡の床
- 確定申告期間中(1月から3月頃)は使用不可となるため留意が必要



財産名称 目黒税務署

物件概要

所在地	東京都目黒区中目黒5丁目27-16
交通	東急東横線「祐天寺」駅 徒歩7分
土地	用途地域：第一種住居地域 建蔽率：40% 容積率：173% 地積：2,216㎡
建物	建築面積：873㎡ 延床面積：3,828㎡
駐車場	10台程度
所管	東京国税局
開庁時間	8:30-17:00(月曜日から金曜日)(土日祝日等除く)

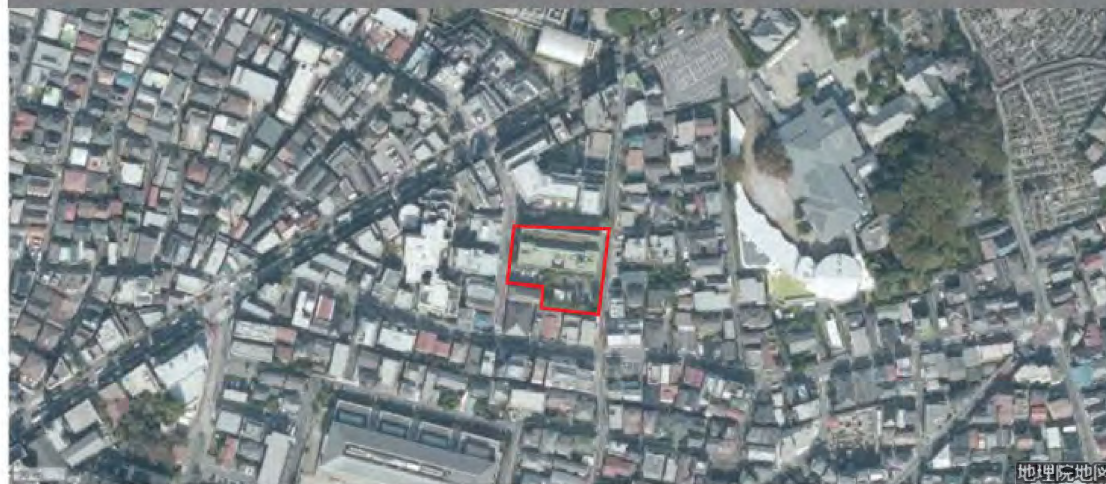
外観写真



位置図

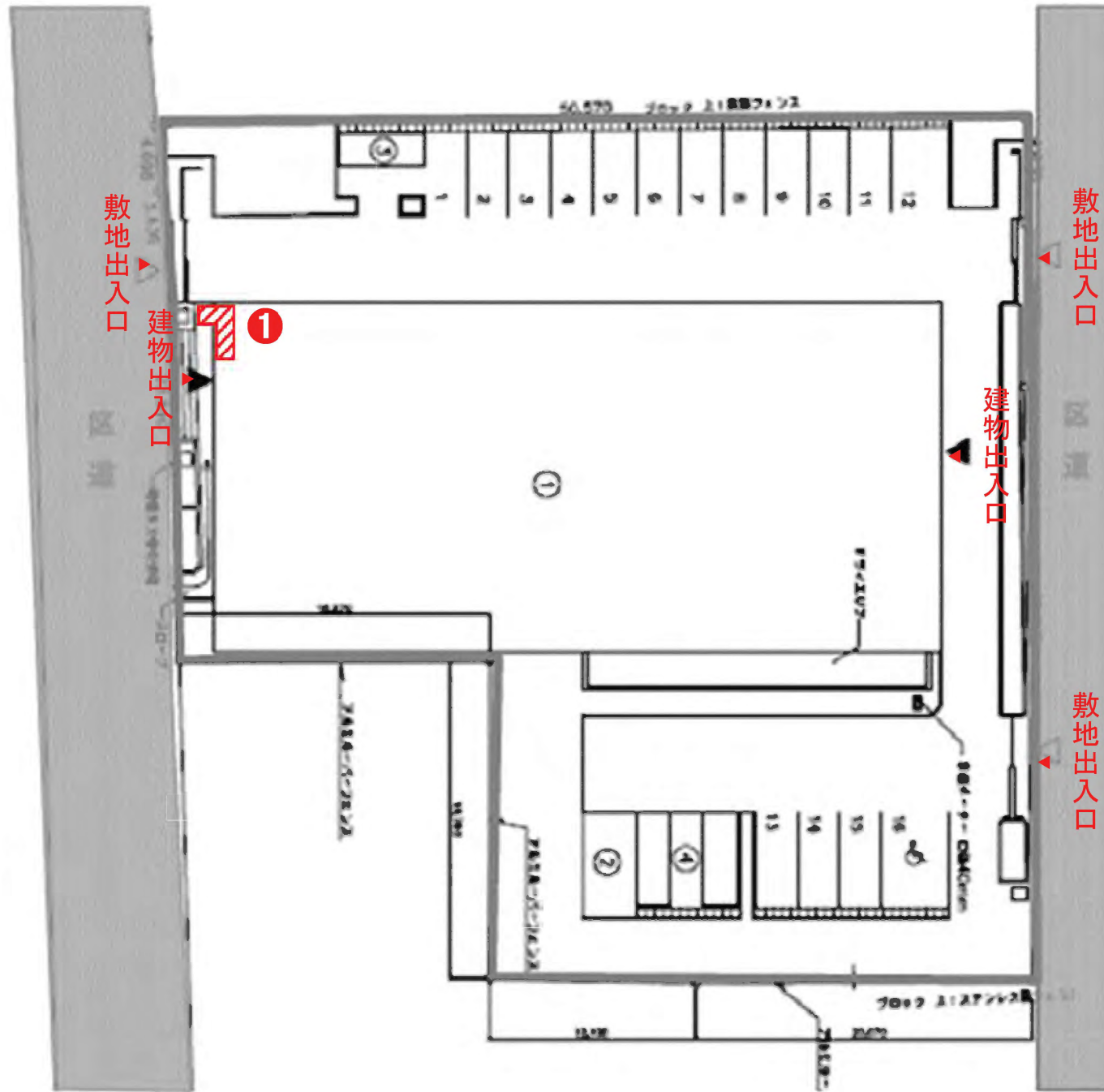


航空写真



備考

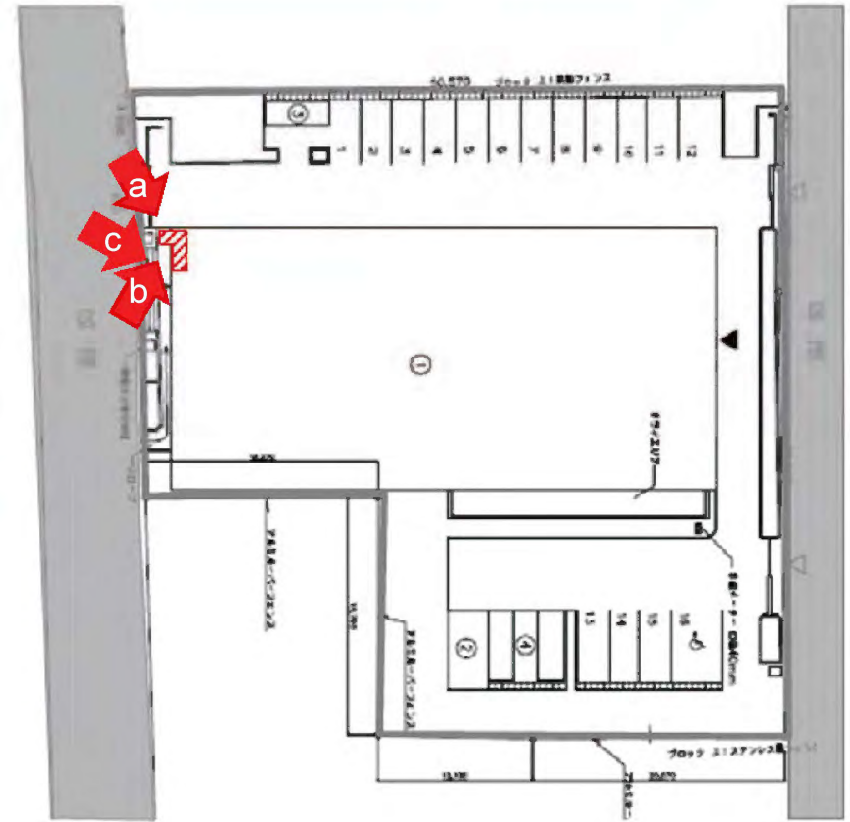
検討箇所位置図



現況写真



写真撮影位置図



財産名称 荒川税務署

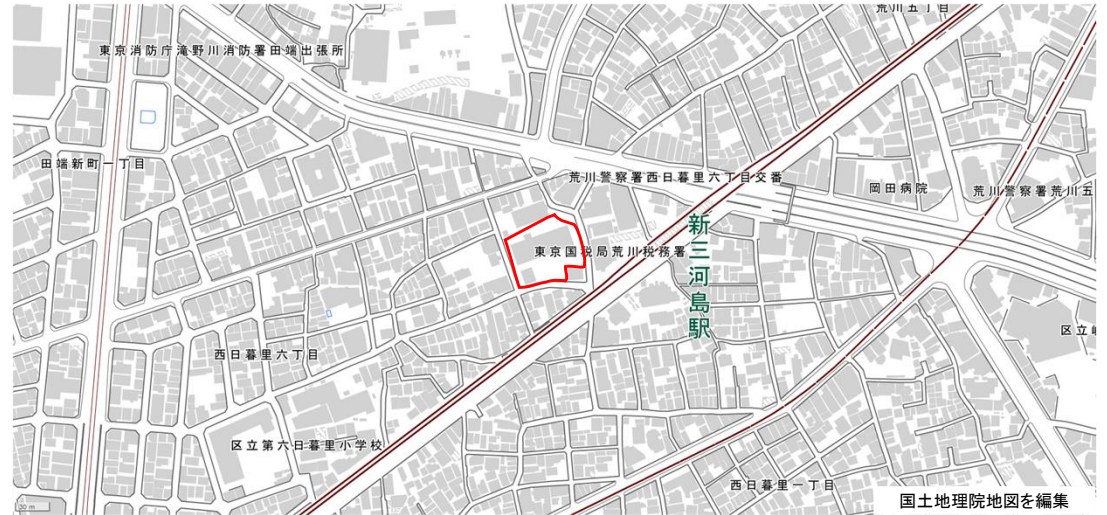
物件概要

所在地	東京都荒川区西日暮里6丁目7-2
交通	京成本線「新三河島」駅 徒歩3分
土地	用途地域:準工業地域 建蔽率:26% 容積率:84% 地積:3,165㎡
建物	建築面積:1,060㎡ 延床面積:3,329㎡
駐車場	10台程度
所管	東京国税局
開庁時間	8:30-17:00(月曜から金曜日)(土日祝日等除く)

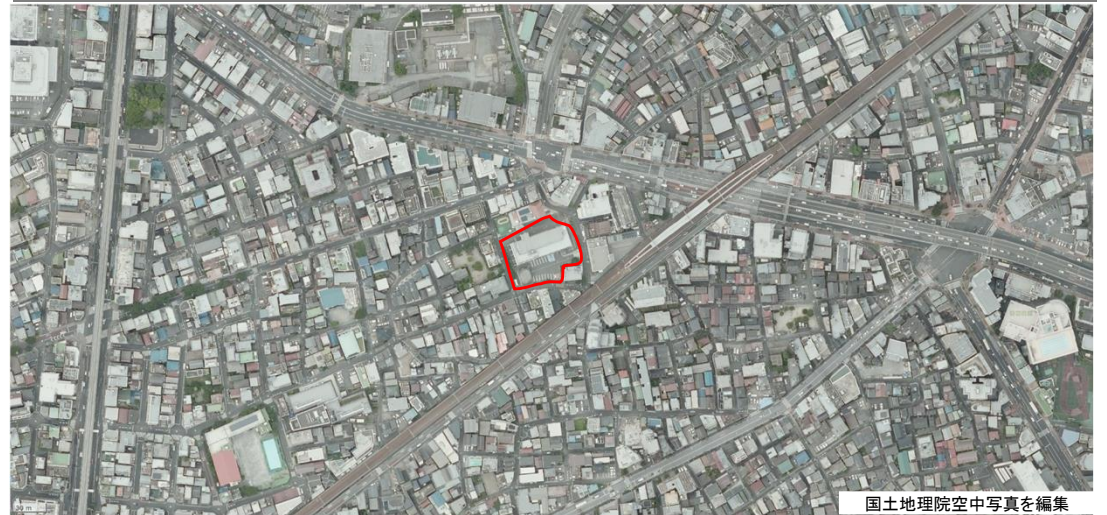
外観写真



位置図

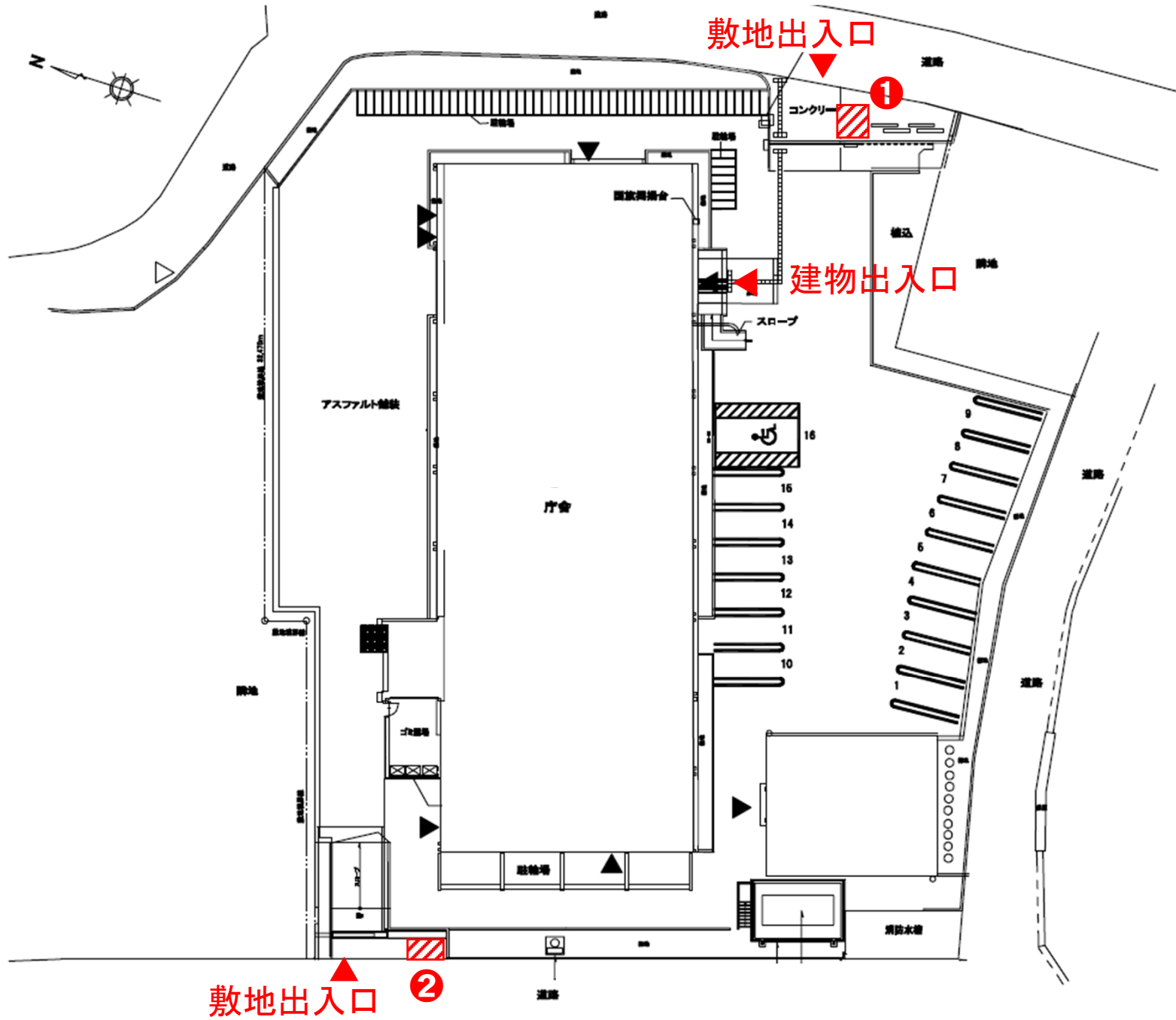


航空写真

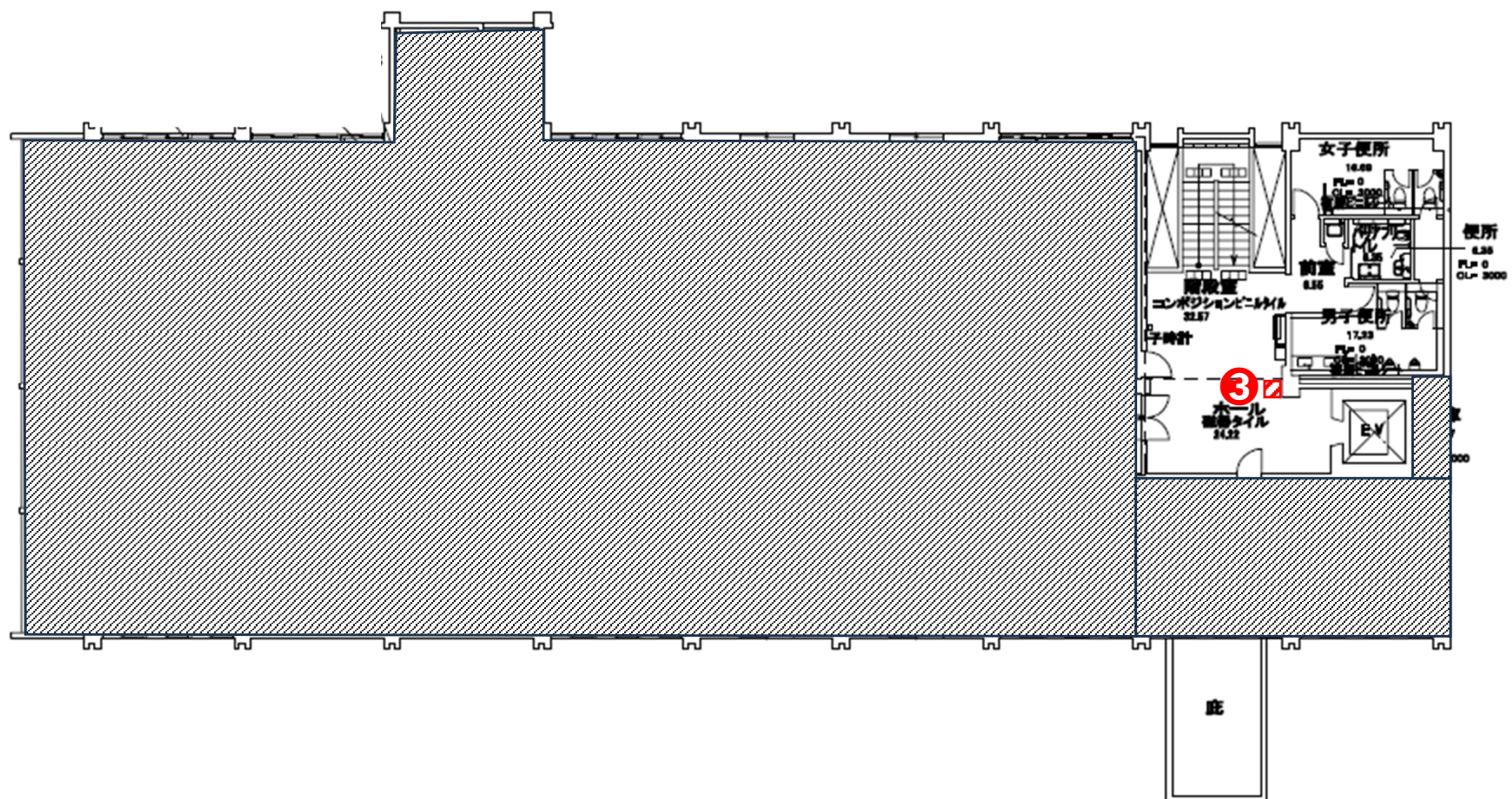


備考

検討箇所位置図




検討箇所位置図

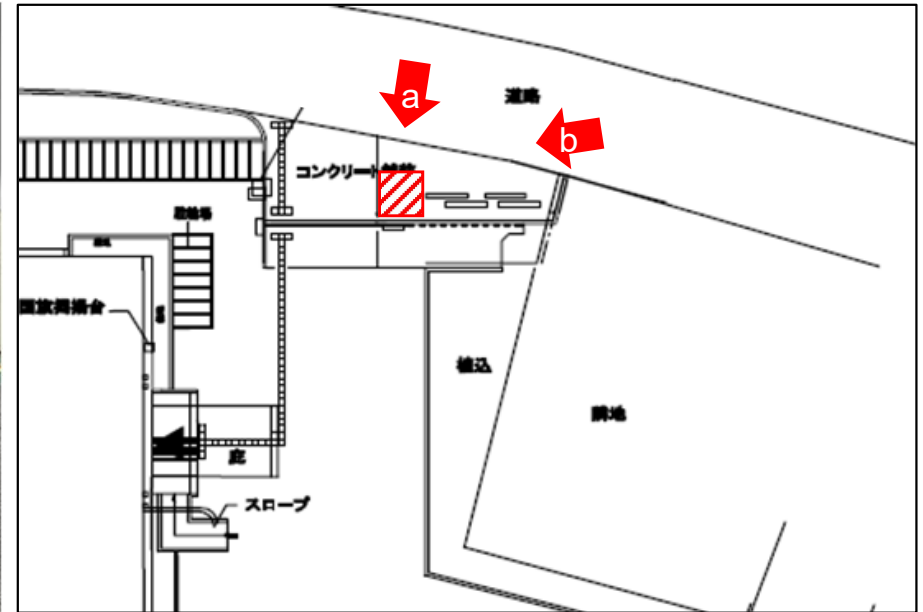


2階平面図

現況写真




写真撮影位置図

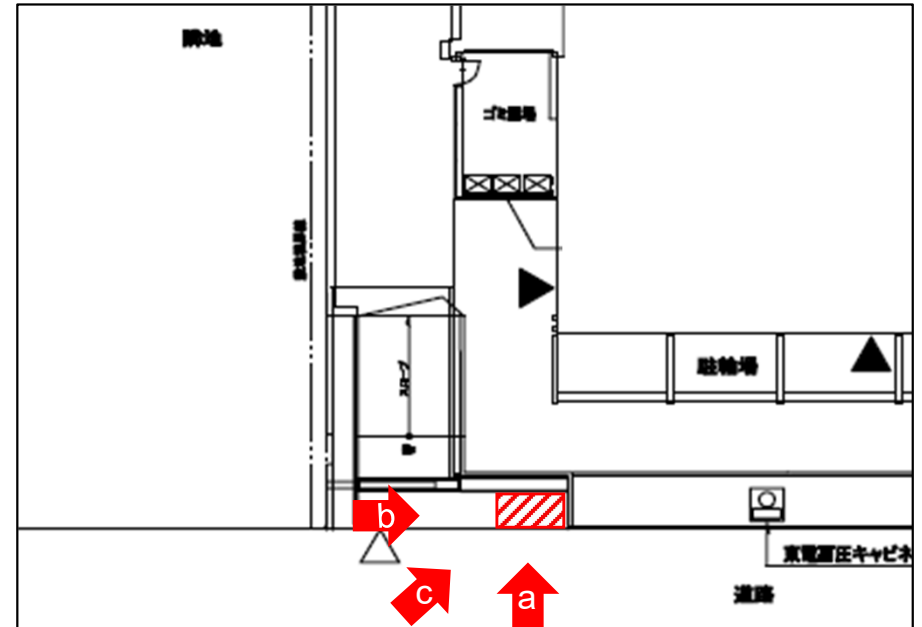


- 約4.0㎡の敷地
- 周囲に看板や掲示板があり、視認できないことがないように留意が必要

現況写真




写真撮影位置図

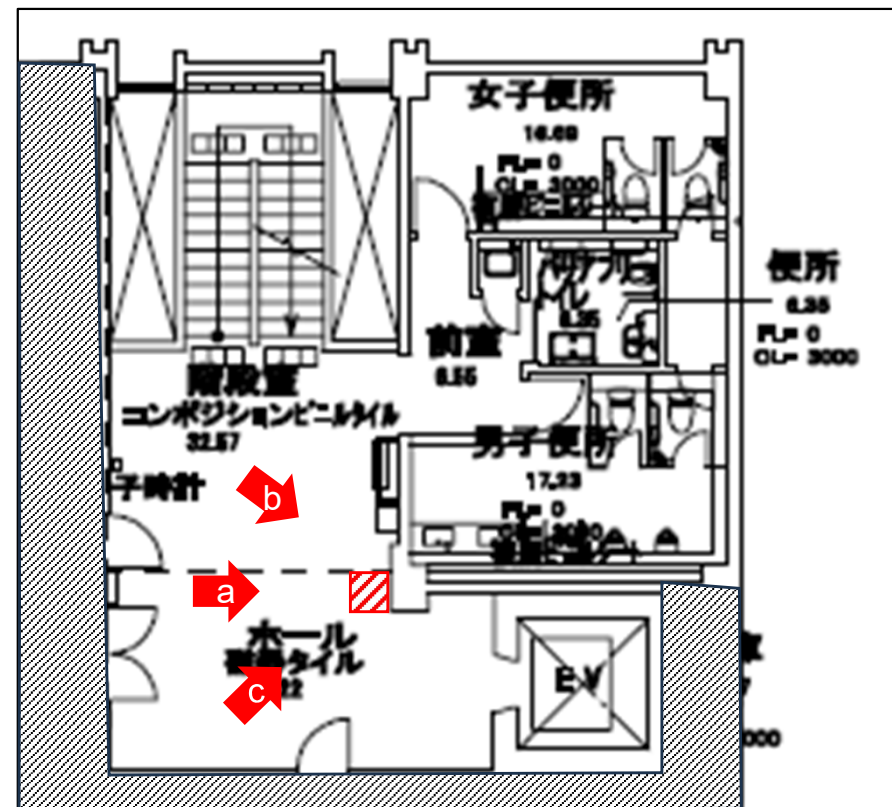


- 約2.8㎡の敷地
- 門扉の開閉に支障がないよう留意が必要

現況写真



写真撮影位置図



- 約0.4㎡の床
- 通行及び防火シャッターの開閉に支障がないよう、動線に留意が必要
- 電源有

財産名称 渋谷第2地方合同庁舎

物件概要

所在地	東京都渋谷区神南1-3-5
交通	JR山手線「渋谷」駅「原宿」駅徒歩10分
土地	用途地域:商業地域 建蔽率:77% 容積率:507% 地積:1,007m ²
建物	建築面積:779m ² 延床面積:5,110m ²
駐車場	要問合せ
所管	東京労働局
開庁時間	8:30-17:15(月曜から金曜日)(土日祝日等除く)

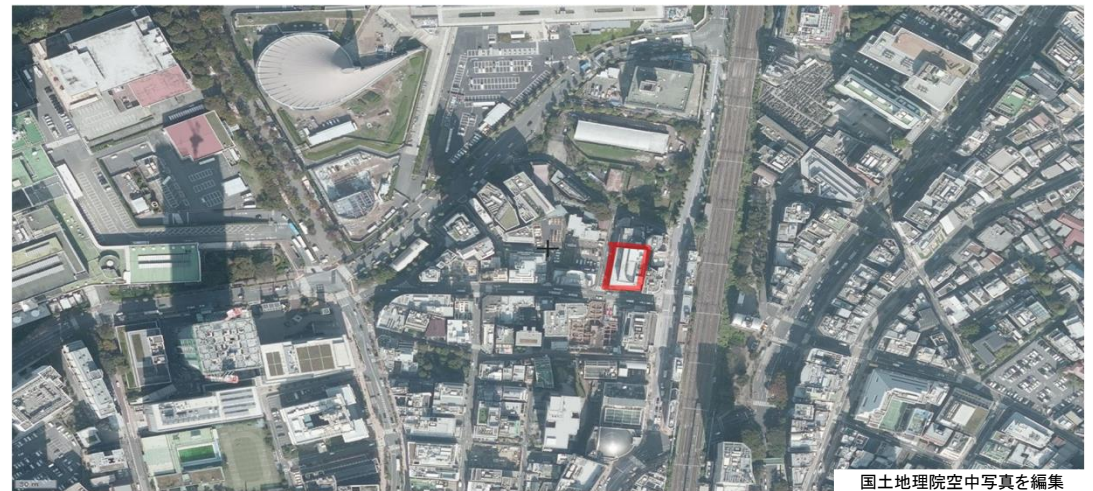
外観写真



位置図

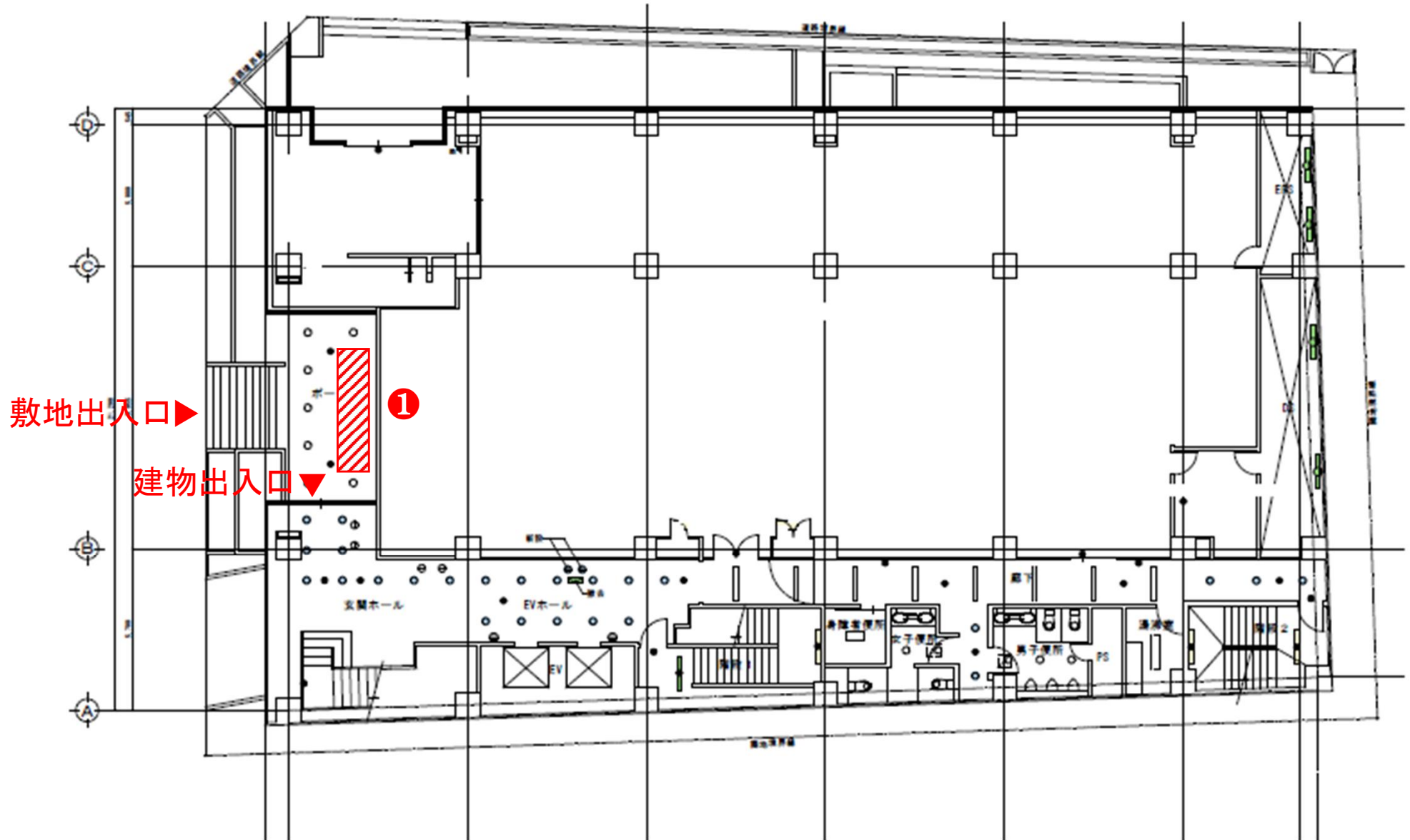


航空写真



備考

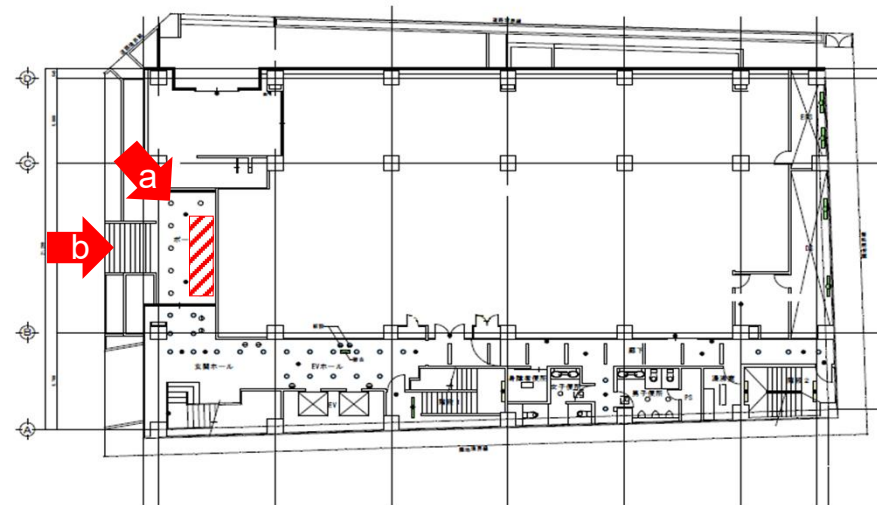
検討箇所位置図



現況写真



写真撮影位置図



- 約2.2㎡の床
- ホワイトボード、案内板を設置しているが、使用許可に際して移動を検討する
- 閉庁時は入口階段上部にあるシャッターが下ろされるため使用できない
- 左端各階案内板の後ろに電源有