

有効活用を検討している庁舎等の 空きスペースの情報

新潟県

「有効活用を検討している庁舎等の空きスペースの情報」をご覧くださいにあたって

Ⅰ 概要

国の庁舎等における空きスペースを有効活用するため、空きスペースの情報を公表するとともに、活用要望等の受付を行っております。

こちらに掲載されている空きスペースに関して、活用要望やお問い合わせがある場合は、注意事項等をご確認の上、Webページ記載のお問い合わせ先までご連絡ください。

メールでのお問い合わせの場合は、以下の事項を記載の上、Webページのリンクよりご連絡ください。

【財産名称】【検討箇所番号】【使用用途】 ※未定の場合はその旨をご記載ください。

Ⅰ 注意事項

- 使用許可(国が事業者等に対して、庁舎等の敷地または建物の一部において、使用又は収益を許可する制度)による活用を検討しております。
- 使用許可に際して、その面積や範囲、期間等の条件を調整の上、原則公募によって使用許可を行うこととなります。
- 使用に際して、使用料をお支払いいただく必要がございます。使用料の金額は立地のほか、使用用途や面積等により変動いたします。
- 外部に開放されたスペースを除き、原則、開庁時間以外は一般の方の立入が制限されます。ご了承の上、ご検討いただけますと幸いです。
- 掲載の情報は、現在の状況とは異なる場合がございますので、ご了承ください。
- 掲載の位置図及び図示された区画は、あくまで空きスペースの位置を示すもので、実際とは異なる場合がございます。予めご了承ください。
- 掲載の徒歩分数、寸法、面積等は、おおよその目安となる数値です。実際とは異なる場合がございますので、予めご了承ください。

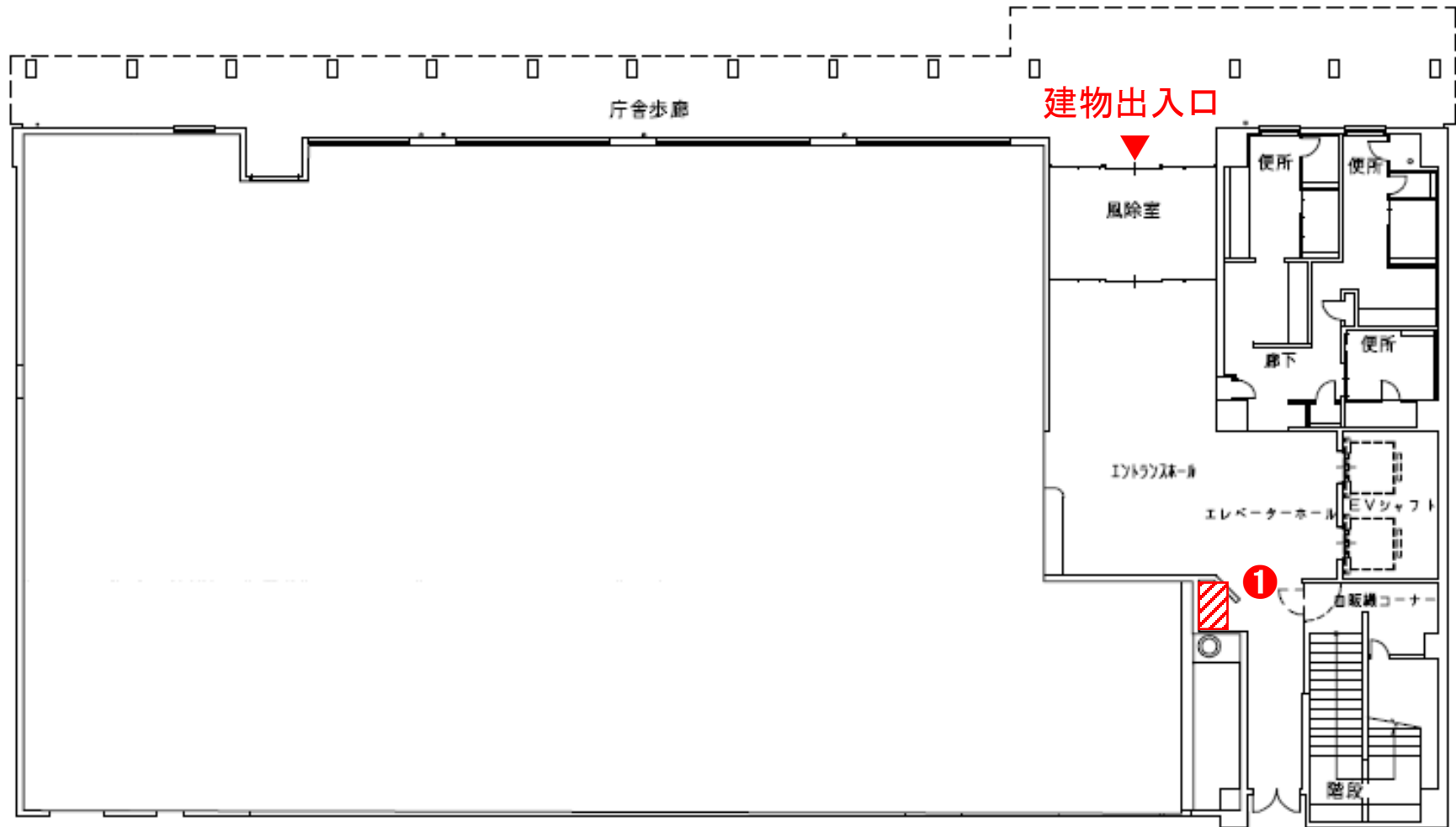
「有効活用を検討している庁舎等の空きスペースの情報」目次

▼ No.をクリックすると、該当ページへ移動します。

No.	財産名称	所在地	交通
1	長岡地方合同庁舎	新潟県長岡市千歳1-3-88	JR信越本線「長岡」駅 徒歩19分
2	長岡法務総合庁舎	新潟県長岡市三和3-9-1	JR上越線「宮内」駅 徒歩27分
3	新潟地方法務総合庁舎	新潟県新潟市中央区西大畑町5191	JR越後線「白山」駅 徒歩31分
4	新潟美咲合同庁舎1号館	新潟県新潟市中央区美咲町1-1-1	JR越後線「関屋」駅 徒歩26分
5	新潟美咲合同庁舎2号館	新潟県新潟市中央区美咲町一丁目2-1	JR越後線「関屋」駅 徒歩25分

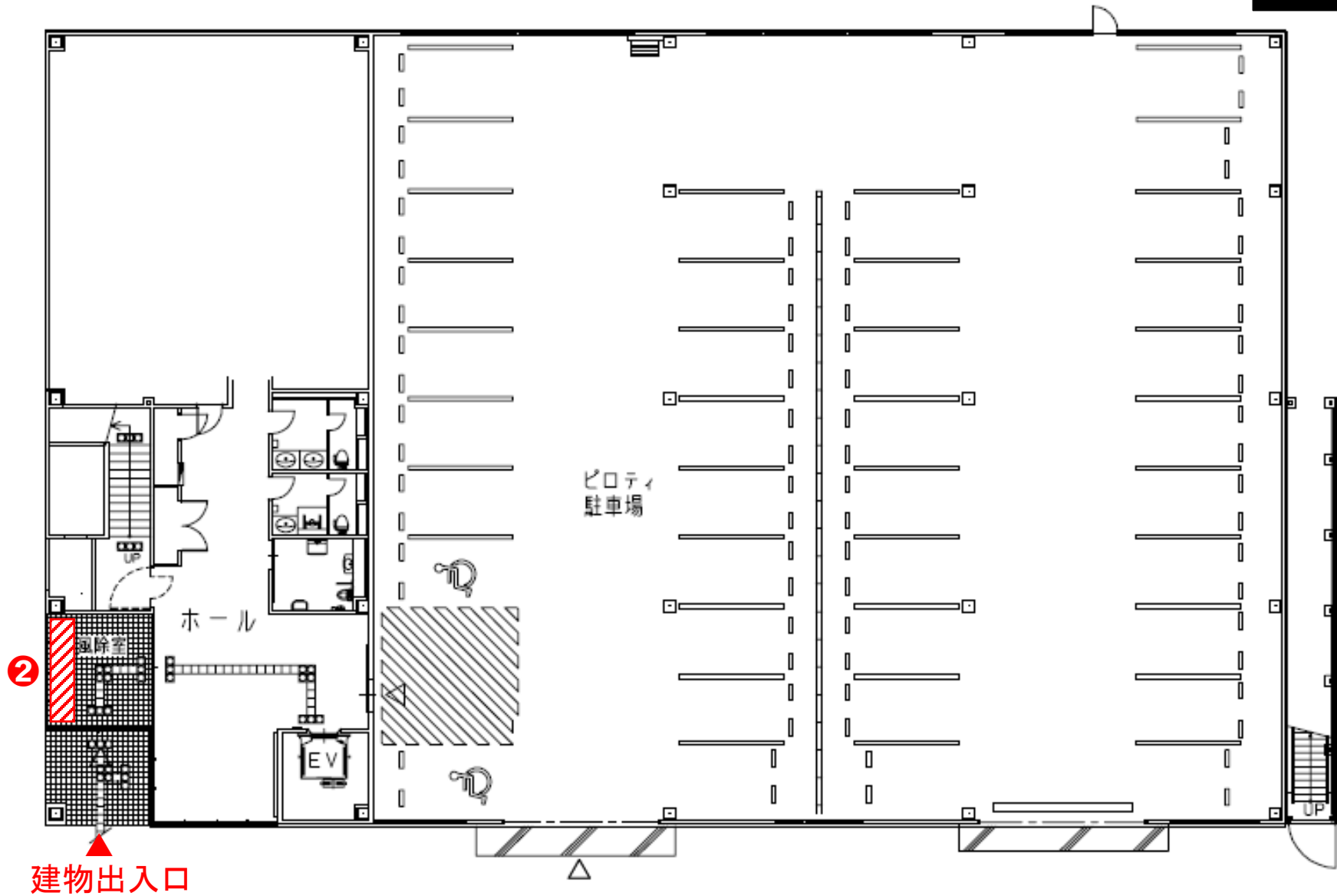
検討箇所位置図

本館



検討箇所位置図

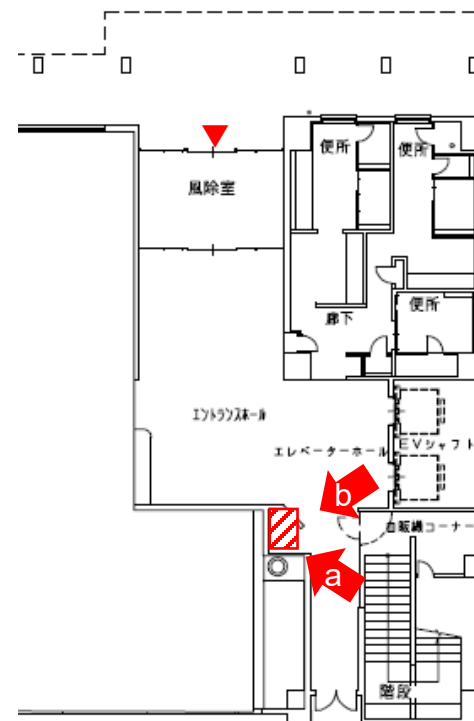
別館



現況写真




写真撮影位置図

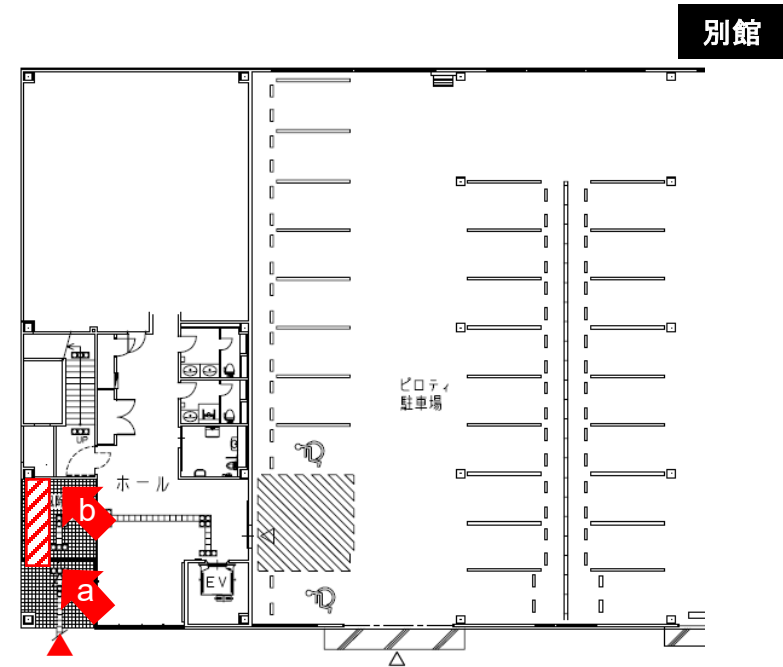


- 電源有

現況写真



写真撮影位置図



- 約3.8㎡の床
- 傘立てが設置されているが、使用許可に際して移動を検討する

財産名称 長岡法務総合庁舎

物件概要

所在地	新潟県長岡市三和3-9-1
交通	JR上越線「宮内」駅 徒歩27分
土地	用途地域:第一種住居地域 建蔽率:27% 容積率:71% 地積:4,865㎡
建物	建築面積:1,330㎡ 延床面積:3,501㎡
駐車場	70台程度
所管	新潟地方検察庁
開庁時間	要問合

位置図



航空写真

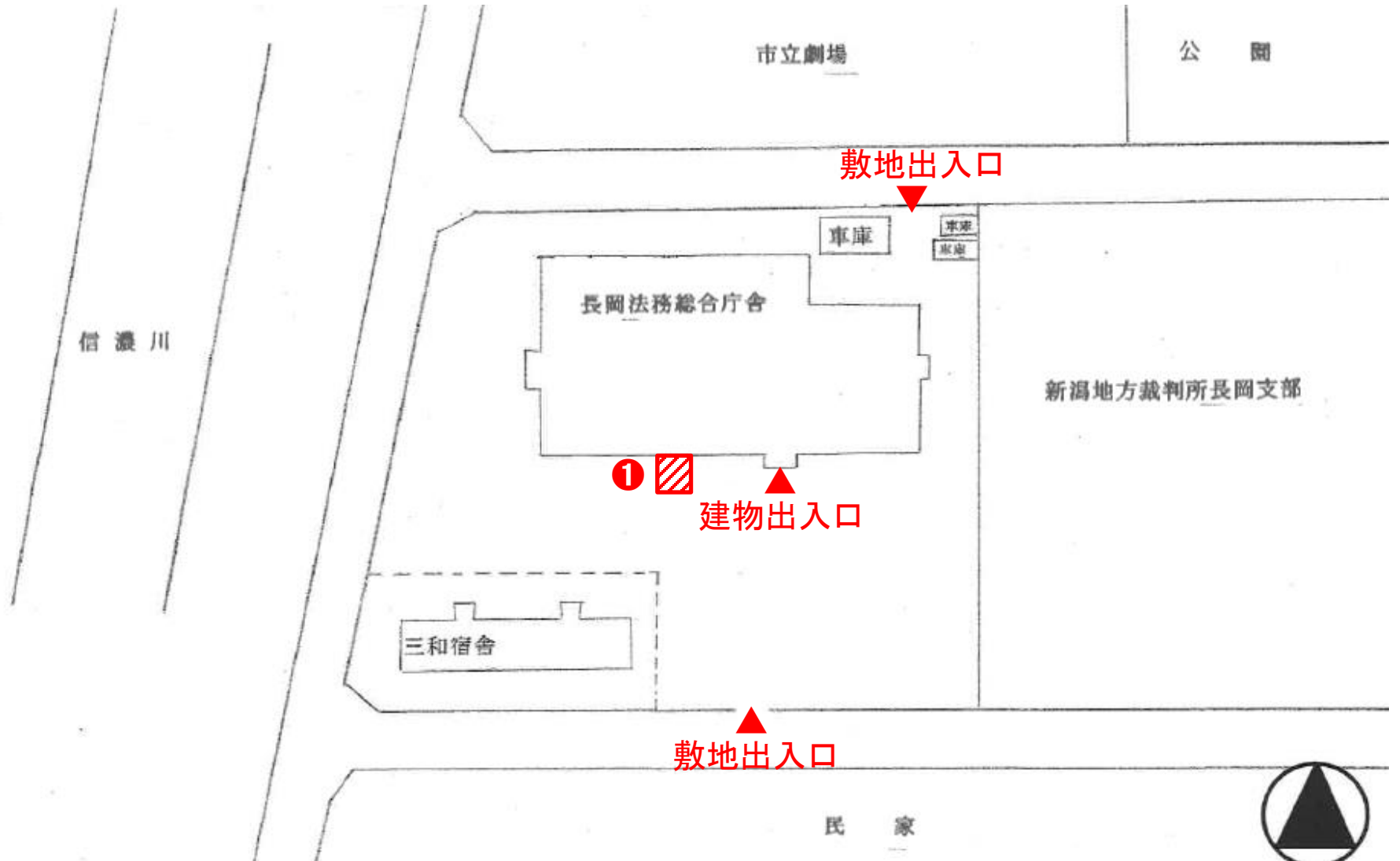


外観写真

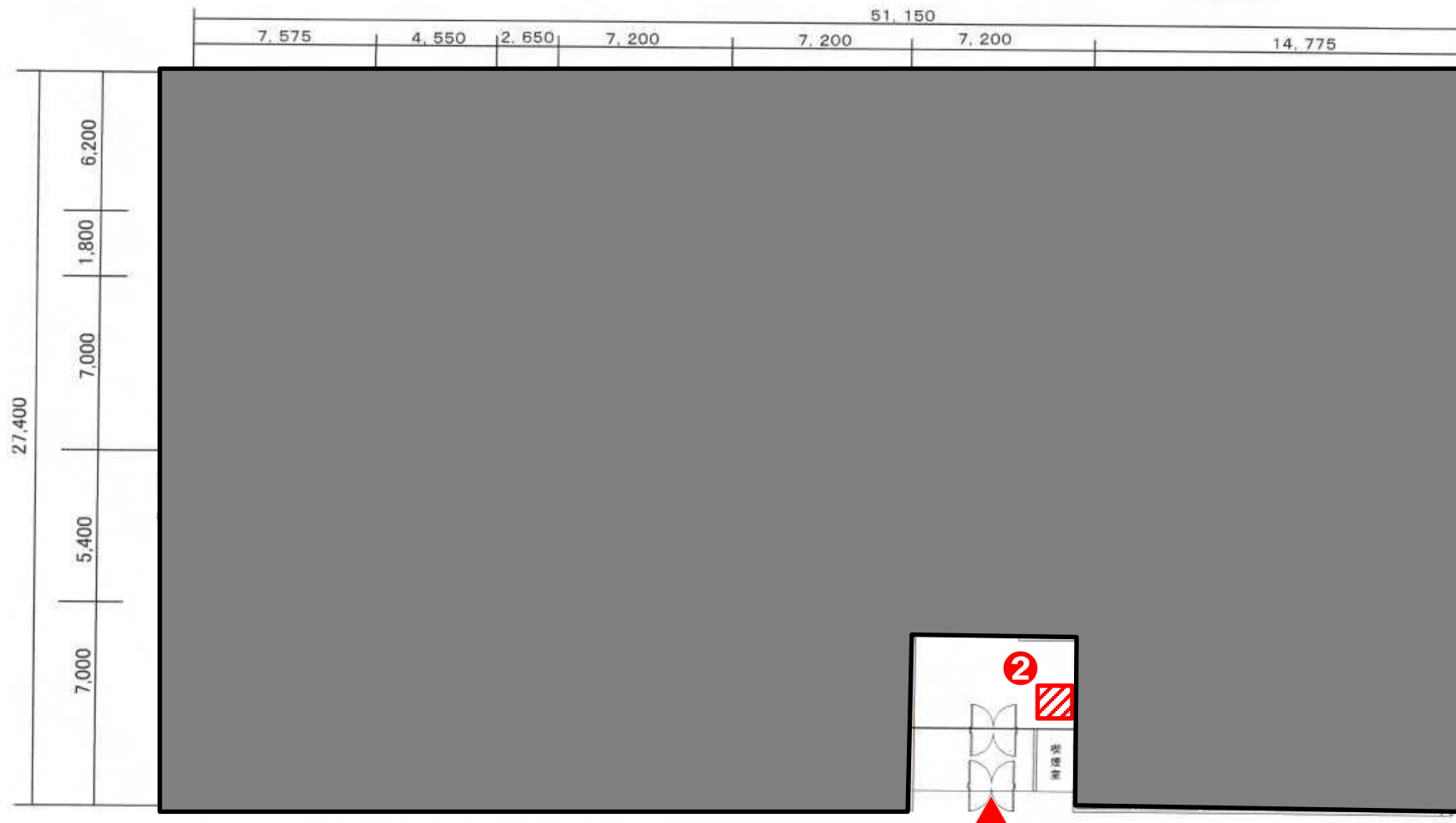


備考

検討箇所位置図



検討箇所位置図

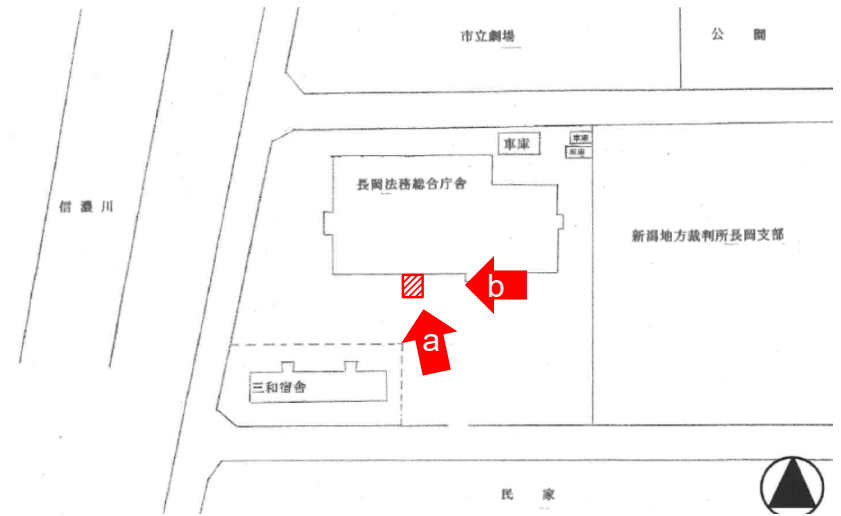


建物出入口

現況写真



写真撮影位置図




- 視認性が高い建物出入口付近の敷地
- 付近に障害者等用駐車区画、スロープ及び点字ブロックがあるため、留意が必要



現況写真



写真撮影位置図



- 約2.34㎡の床
- 建物出入口付近のため、視認性が高い



財産名称 新潟地方法務総合庁舎

物件概要

所在地	新潟県新潟市中央区西大畑町5191
交通	JR越後線「白山」駅 徒歩31分
土地	用途地域:第一種住居地域 建蔽率:30% 容積率:81% 地積:10,316㎡
建物	建築面積:3,104㎡ 延床面積:8,409㎡
駐車場	150台程度
所管	新潟地方検察庁
開庁時間	要問合

外観写真



位置図

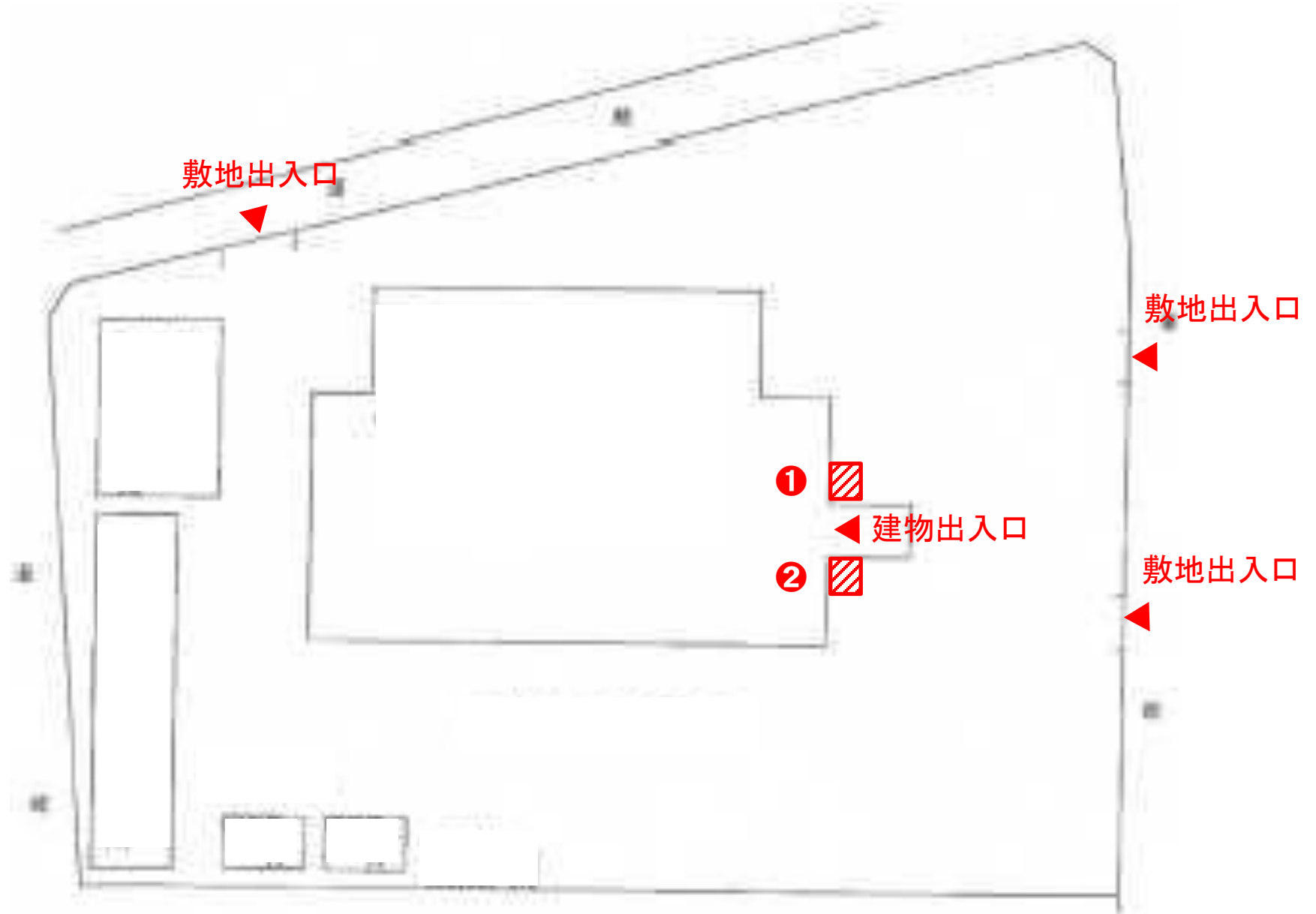


航空写真



備考

検討箇所位置図



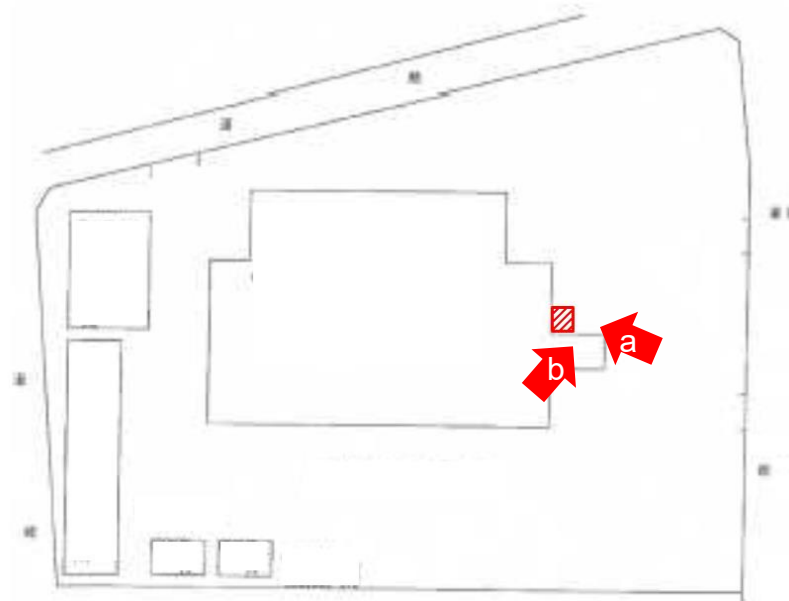
検討箇所位置図



現況写真



写真撮影位置図

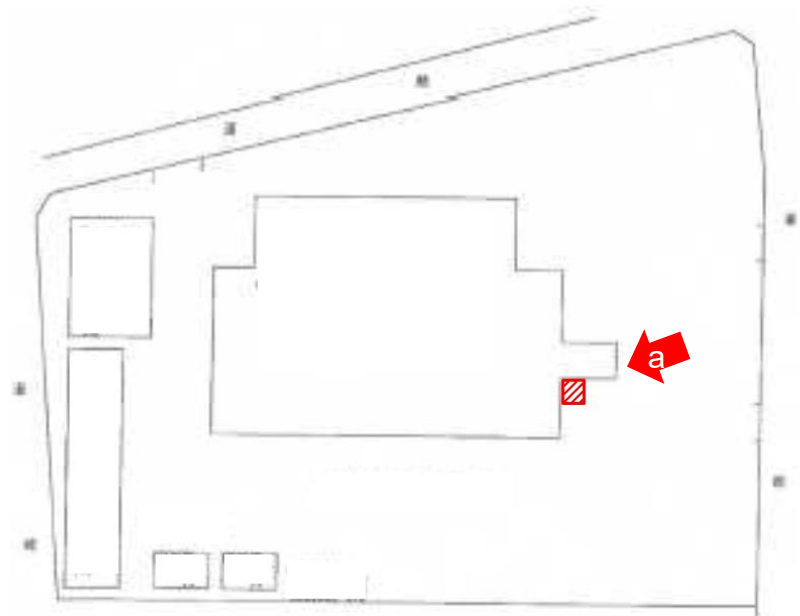


- 約1.96㎡の床
- 建物出入口付近のため、視認性が高い
- 付近に点字ブロックとスロープがあるため、留意が必要

現況写真



写真撮影位置図



- 約4.6㎡の床
- 建物出入口付近のため、視認性が高い

現況写真



写真撮影位置図



- 約1.0㎡の床
- 建物出入口付近のため、視認性が高い
- 物品が設置されているため、使用許可範囲については調整が必要

財産名称 新潟美咲合同庁舎1号館

物件概要

所在地	新潟県新潟市中央区美咲町1-1-1
交通	JR越後線「関屋」駅 徒歩26分
土地	用途地域:工業地域 建蔽率:21% 容積率:115% 地積:14,265㎡
建物	建築面積:3,300㎡ 延床面積:16,700㎡
駐車場	120台程度
所管	北陸地方整備局
開庁時間	要問合

位置図



航空写真

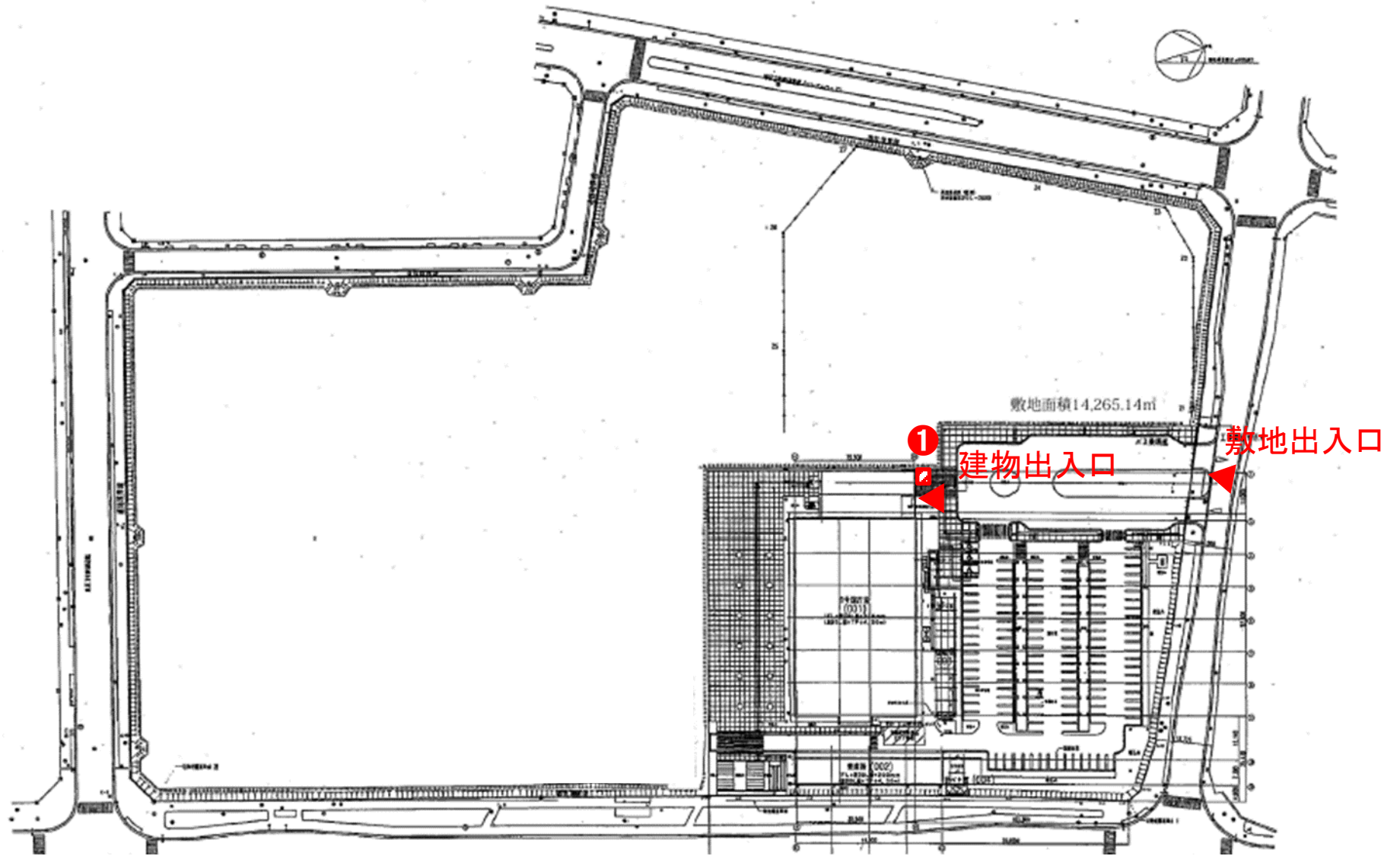


外観写真




備考

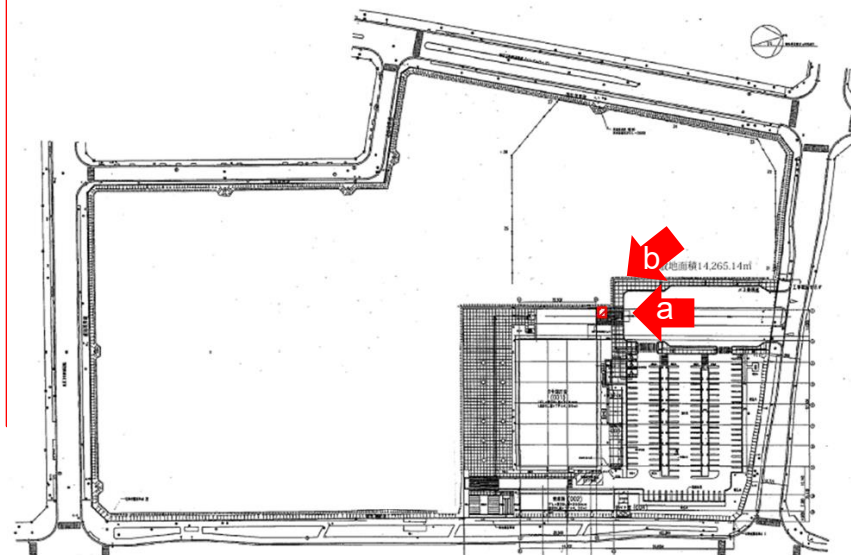
検討箇所位置図



現況写真



写真撮影位置図



- 視認性が高い建物出入口付近の敷地

財産名称 新潟美咲合同庁舎2号館

物件概要

所在地	新潟県新潟市中央区美咲町一丁目2-1
交通	JR越後線「関屋」駅 徒歩25分
土地	用途地域:工業地域 建蔽率:19% 容積率:133% 地積:15,931㎡
建物	建築面積:3,039㎡ 延床面積:21,313㎡
駐車場	200台程度
所管	関東財務局
開庁時間	要問合

外観写真



位置図

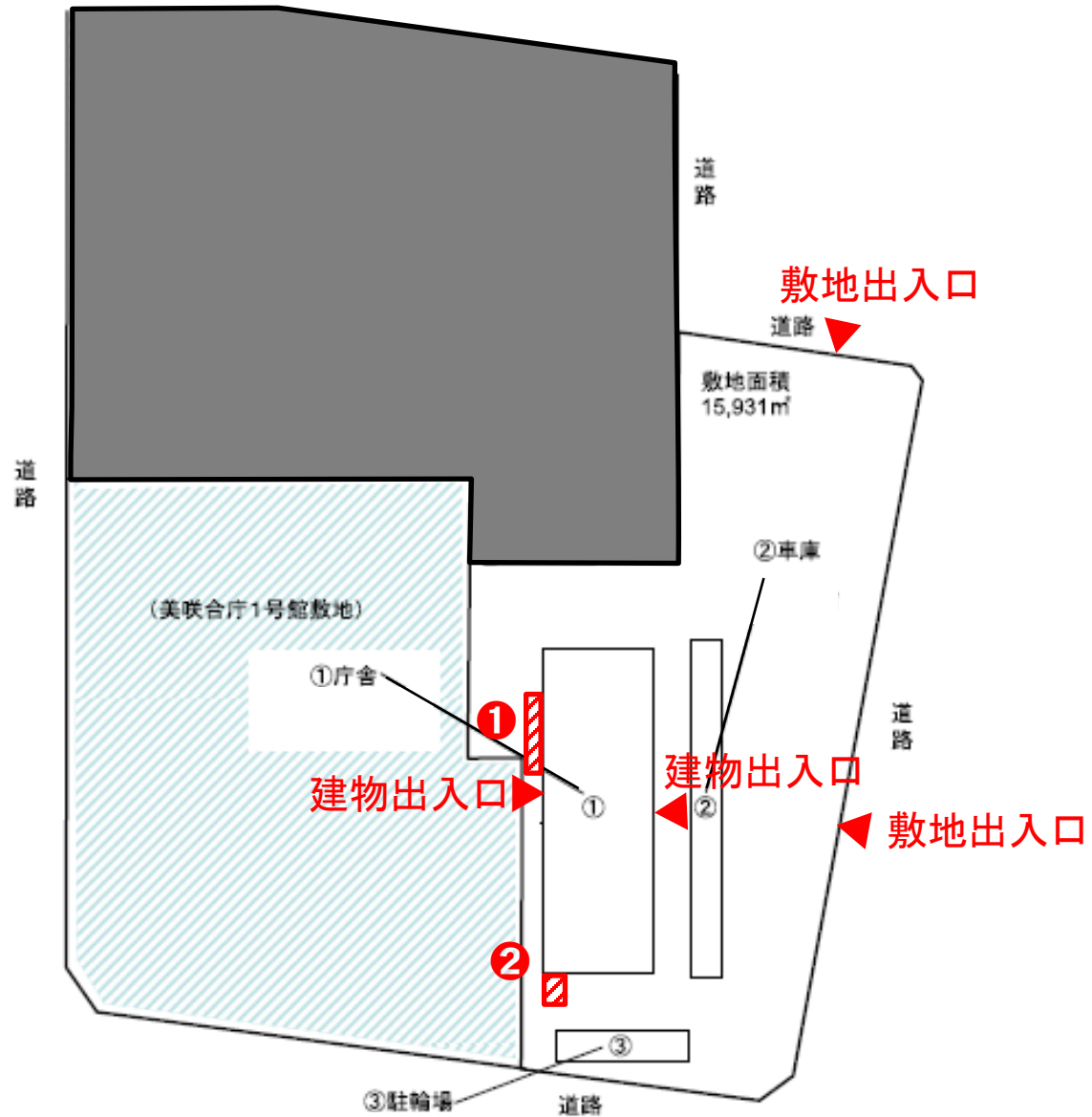


航空写真



備考

検討箇所位置図



検討箇所位置図

建物出入口

正面玄関

風除室

3

エントランスホール

総合案内

廊下

階段

多機能トイレ

男子トイレ

女子トイレ

EV-2

EVホール

EV-1

自販機

階段

4

風除室

EV-4

EV-3

EV-5

西玄関

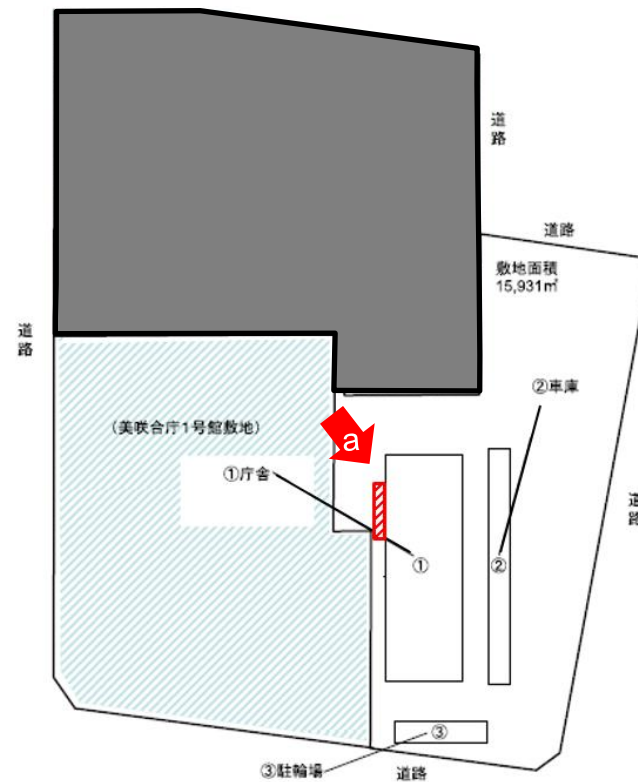
建物出入口



現況写真




写真撮影位置図

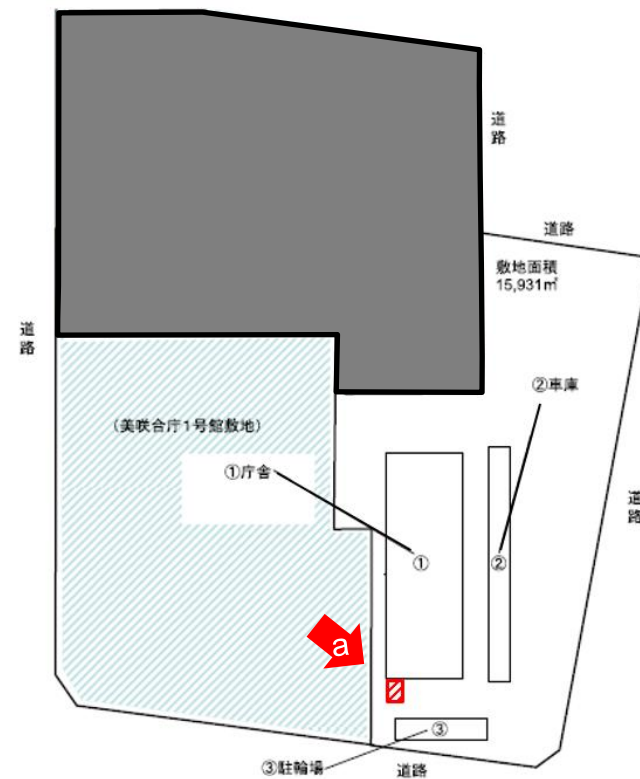


- 視認性が高い建物出入口付近の敷地

現況写真



写真撮影位置図

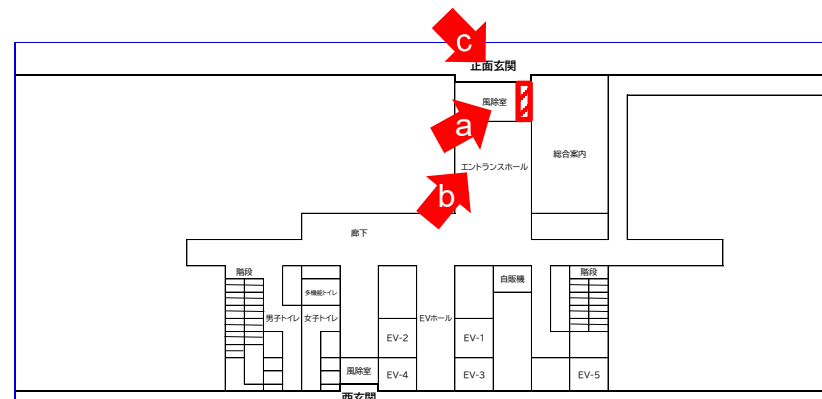


- 視認性が高い通路付近の敷地

現況写真




写真撮影位置図



- 約6.63㎡の床
- 建物出入口付近のため、視認性が高い

現況写真



写真撮影位置図



- 約0.98㎡の床
- 建物出入口付近のため、視認性が高い