

物 件 調 査 書

物件番号 0048 最低売却価格 3,590,000円

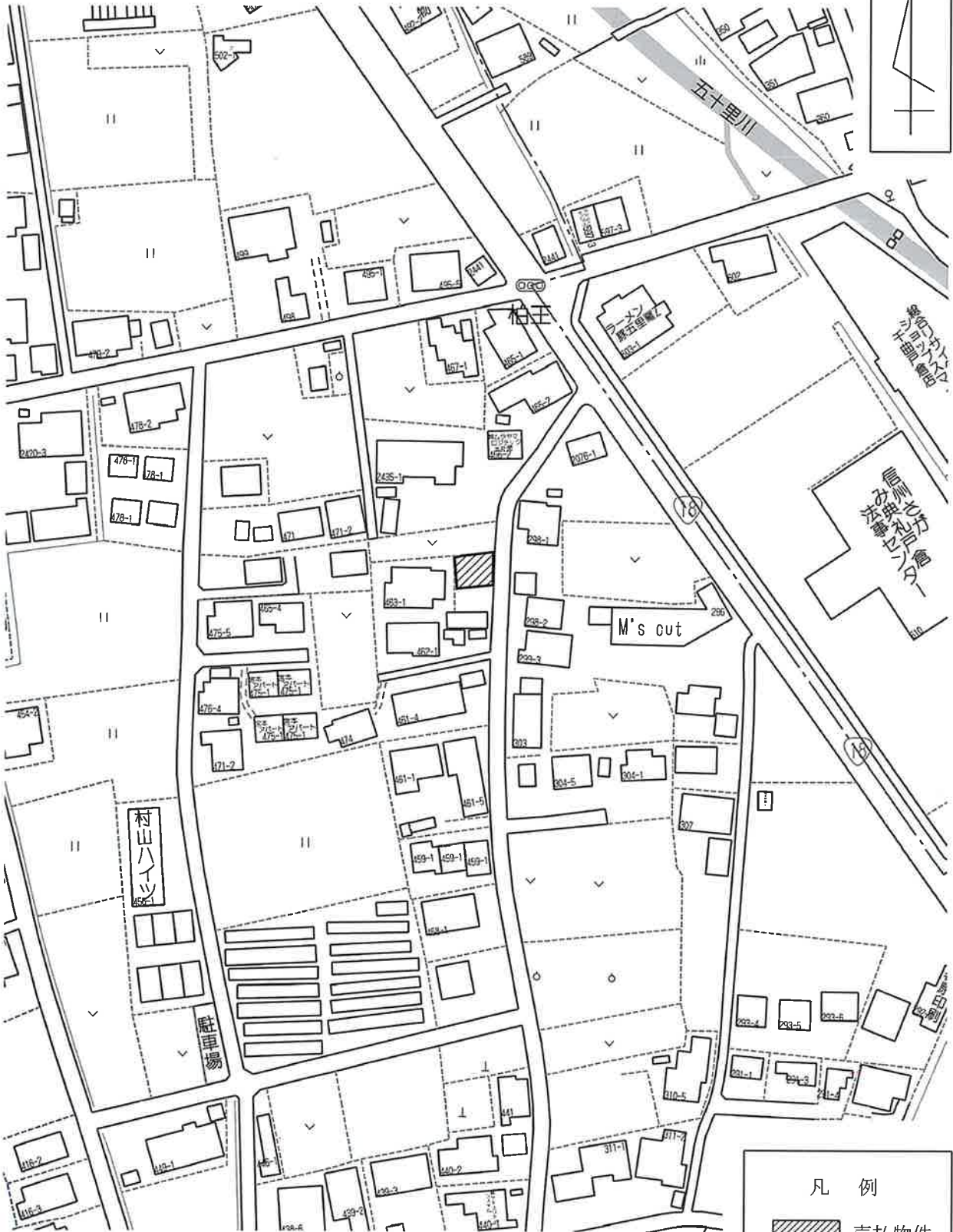
所在地		長野県千曲市大字上徳間字十夜河原2434-1					
住居表示							
現況地目及び面積等		宅地	146.03 m ²			工作物	—
						立木竹	—
登記記録	地番	2434-1					
	地目	宅地					
	数量	146.03m ²					
記載事項	地番						
	地目						
	数量						
接面道路の状況		東側 一部未舗装市道 幅員約 3.5~4.1 m (法第42条第2項道路)					
法令に基づく制限	建築基準法	都市計画区域内(非線引)					
		用途地域	第二種中高層住居専用地域				
		地域・地区					
		建蔽率	60%				
		容積率	200% (道路幅員による制限あり)				
		高度制限	指定なし				
	防火指定	指定なし					
その他	宅地造成及び特定盛土等規制法第12条(宅地造成等工事の許可) 景観法第16条 千曲市美しいまちづくり景観条例 都市再生特別措置法第108条(立地適正化計画) 水防法第15条(浸水想定区域) 千曲市狭あい道路整備要綱						
私道の負担等に関する事項		私道負担	無	負担の内容			
		道路後退	無	負担の内容			
供給処理施設の概要	供給処理施設	配管等の状況		施設整備状況		施設整備の特別負担の有無	
	電 気	接面道路配線	有	—		—	
	公営水道	接面道路配管	有			無	
	公共下水道	接面道路配管	有			無	
	都市ガス	接面道路配管	無	未定		未定	
交通機関	鉄道等	しなの鉄道しなの鉄道線 千曲駅の 南東方 約1.2km 徒歩15分					
公共施設	千曲市役所上山田戸倉出張所		市立五加小学校		市立戸倉上山田中学校		
参考事項	<ul style="list-style-type: none"> ・越境物の状況については「概要図」のとおりである。 ・本地の越境の状況には、越境物又は工作物に関する「確認書(4件)」がある。 ・本地の前面道路は管理幅員約3.5~4.1mであり、本地側はセットバック済である。 ・本地は、立地適正化計画における都市機能誘導区域外の居住誘導区域のため、本地で一定規模以上の誘導施設の開発、建築行為を行う場合には千曲市に届出が必要である。 ・本地は、千曲市ハザードマップにおいて、洪水浸水想定区域(水防法に基づくもの)に該当している。 ・地下埋設物調査(ボーリング調査及び掘削調査)の結果、本物件においては、特段支障となるものは埋設されていなかった。 ・本地の東方約60mには、斎場がある。 ・本地の南西方約70mには、ソーラー発電所がある。 						

*別葉「補足説明事項」参照

※ 物件調査は、入札参加者が物件の概要を把握するための資料ですので、必ず入札参加者ご自身において、現地及び法令に基づく諸条件についての調査確認を行ってください。なお、物件調査は、売買契約書の添付書類となります。

周 辺 図

長野県千曲市大字上徳間字十夜河原2434-1



許諾番号：Z26LC第403号 ©ZENRIN CO.,LTD

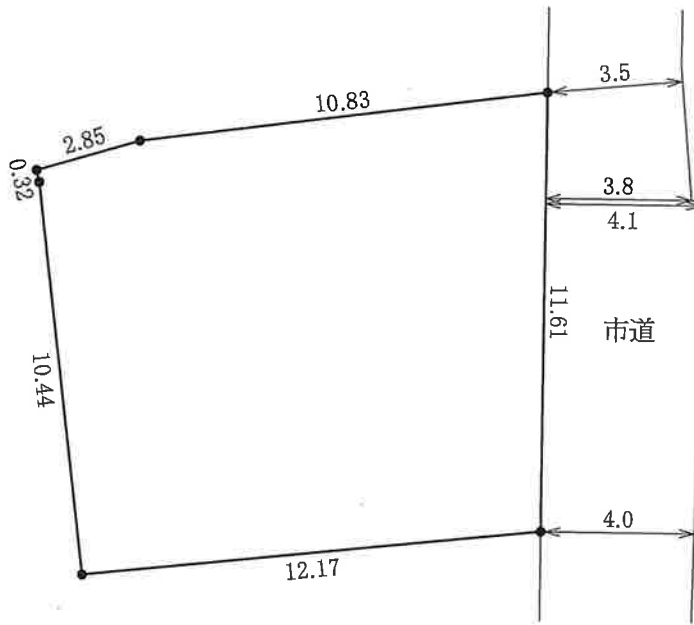
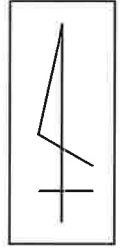
※ 現在の周辺状況と異なる場合があります。

物件番号

0048

明 細 図

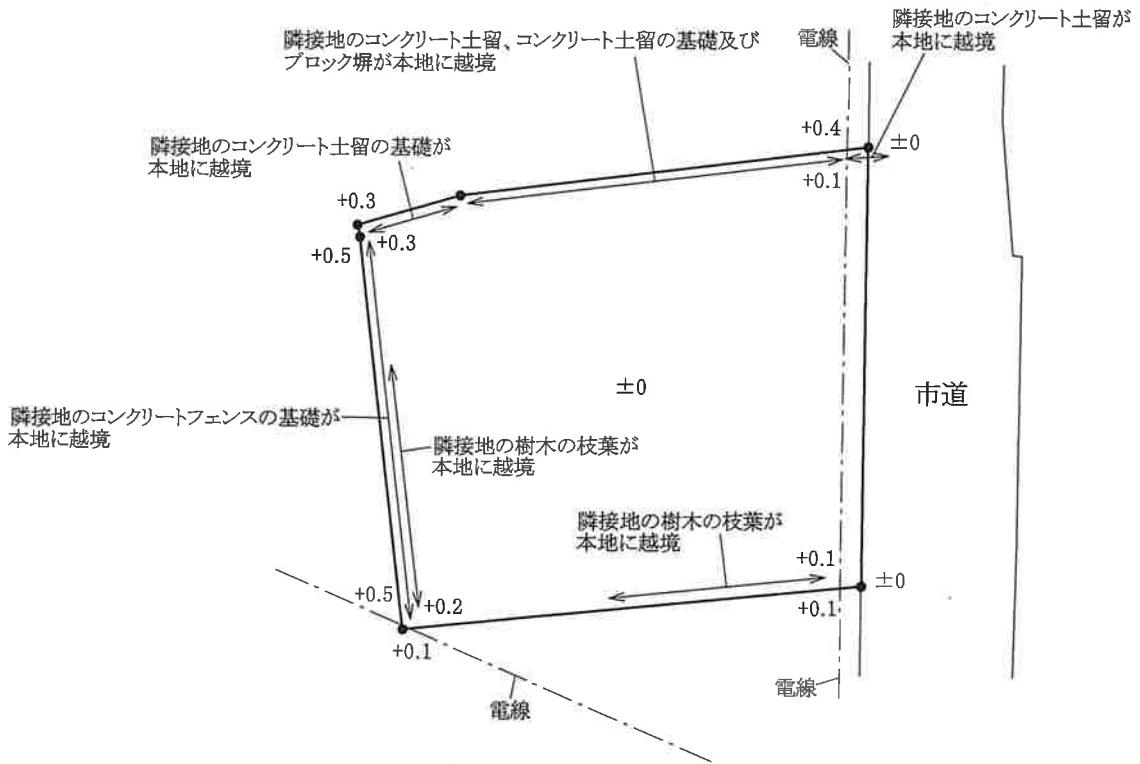
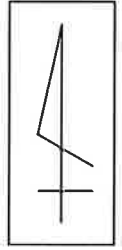
長野県千曲市大字上徳間字十夜河原2434-1



単位：メートル

概 要 図

長野県千曲市大字上徳間字十夜河原2434-1



単位：メートル

※ 工作物や樹木の越境等については、極力概要図に記載しておりますが、現況と相違している場合、現況が優先します。物件は、現状有姿の引渡しとなりますので、必ず入札参加者ご自身において現地等の調査確認を行ってください。