

物 件 調 査 書

物件番号 18

所在地		北海道深川市2条34番23					
住居表示		北海道深川市2条1街区					
現況地目 及び面積等		宅地	512.70 m ²			工作物	—
			—			立木竹	—
登記簿	地番	34番23					
	地目	宅地					
	数量	512.70m ²					
記載事項	地番						
	地目						
	数量						
接面道路 の状況		北西側 舗装市道 幅員約 18.1 m (法第42条第1項第1号道路)					
法令に基づく制限	都市計画法	都市計画区域内(非線引)					
		用途地域	第一種住居地域				
		地域・地区					
		建ぺい率	60%				
		容積率	200%				
		高度制限	指定なし				
	防火指定	指定なし					
その他	・景観法 ・水防法 ・都市再生特別措置法						
私道の負担等 に関する事項		私道負担	無	負担の内容			
		道路後退	無	負担の内容			
供給処理 施設の概要	供給処理施設	配管等の状況		施設整備状況		施設整備の 特別負担の有無	
	電気	接面道路配線	有	—		—	
	公営水道	接面道路配管	有	下記参考事項欄のとおり			
	公共下水道	接面道路配管	有				
	都市ガス	接面道路配管	無				
交通機関	鉄道等	JR函館本線 深川駅の 南西方 約1.0km 徒歩13分					
公共施設	深川市役所		深川市立深川小学校		深川市立深川中学校		
参考事項	<ul style="list-style-type: none"> ・当該物件の北西側に接面する市道『蓬菜通線』は、計画幅員18.0mの都市計画道路『3・4・9 蓬菜町線』に決定されているため、建築物の建築制限等については、深川市に照会願います。 ・当該物件を含む周辺地域は、深川市洪水ハザードマップにおいて、浸水想定区域に該当しています。詳細については、深川市に照会願います。 ・当該物件は、深川市立地適正化計画で定める居住誘導区域及び都市機能誘導区域にあります。 ・当該物件の北西側接面道路の反対車線側に水道管が敷設されているため、接続には特別な費用がかかります。詳細については、深川市に照会願います。 ・当該物件内には、砂利敷の箇所があります。 ・当該物件内には、コンクリートたたきがあります。 ・当該物件内には、アスファルトガラがあります。 ・売買契約書に、「買受人は、売買物件が売買契約書添付の物件調書等(別紙)記載の内容であることを了承したうえ、売買物件を買い受けるものとする。」との特約条項が付されます。 						

*別葉「補足説明事項」参照

※ 物件調査は、入札参加者が物件の概要を把握するための参考資料ですので、必ず入札参加者ご自身において、現地及び諸規制についての調査確認を行ってください。

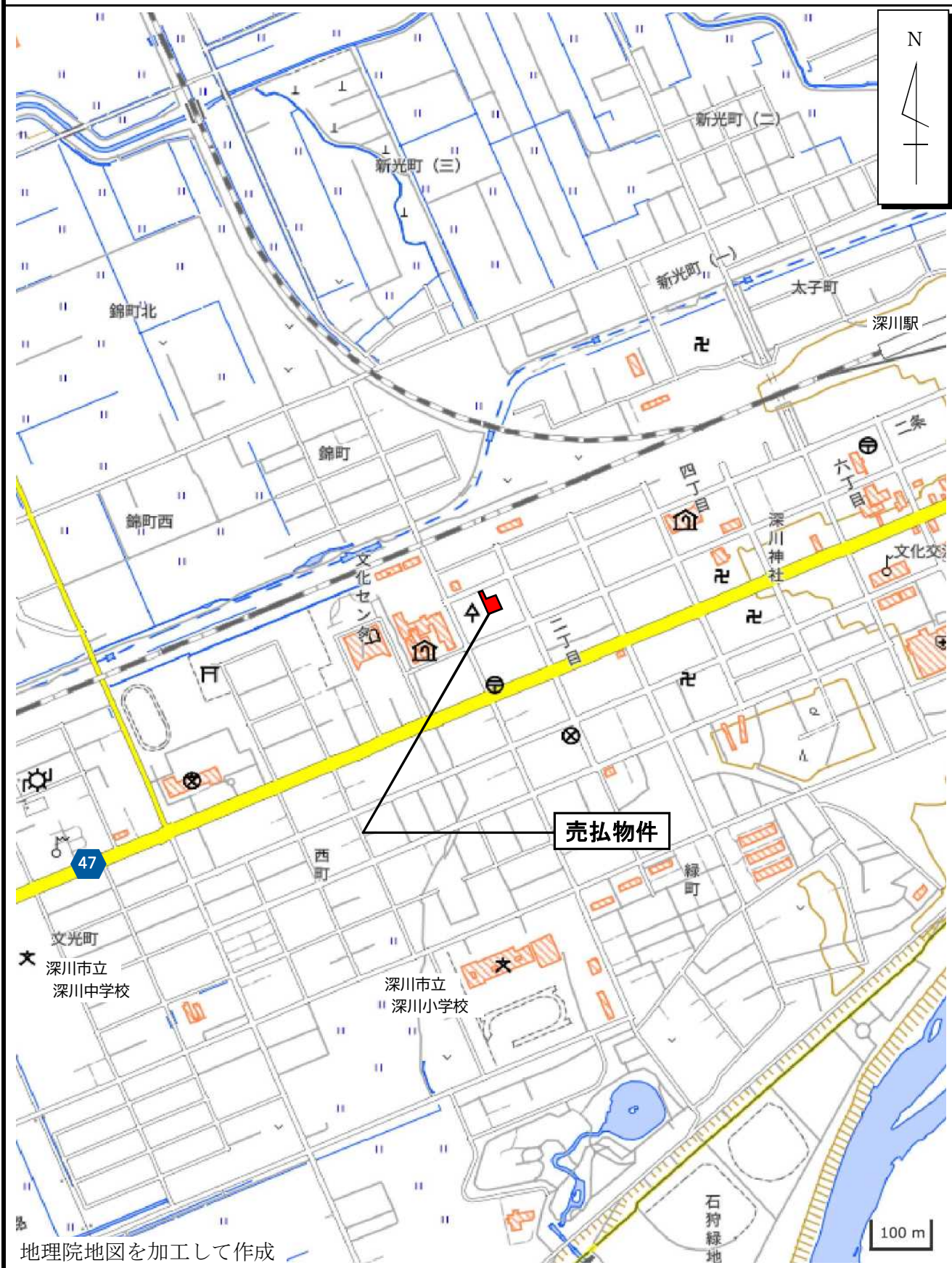
所在地

深川市2条34番23

物件番号

18

案内図



地理院地図を加工して作成

※案内図は、現在の周辺状況と異なる場合があります。

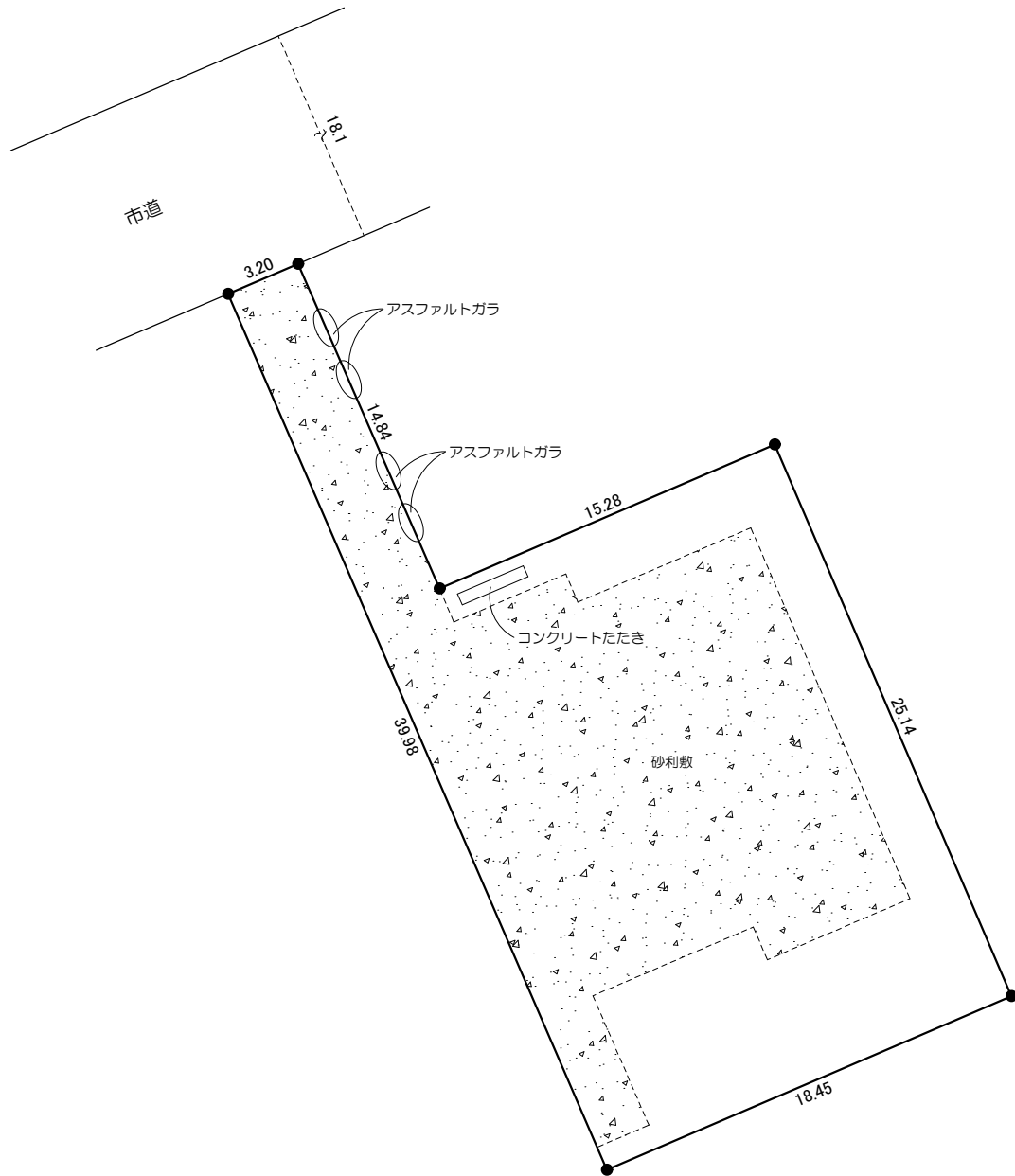
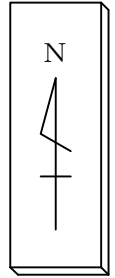
所在地

深川市2条34番23

物件番号

18

概要図



単位：メートル

※物件は現状有姿の引渡しとなりますので、必ず現地の確認を行ってください。

物件番号 18

所在地 深川市2条34番23

